



### Ufficio del Territorio di PALERMO

**Particelle catastali aggiornate sulla base del contenuto delle  
dichiarazioni presentate agli Organismi Pagatori nell'anno 2011  
(ai sensi del comma 33 dell'art. 2 del D.L. 3.10.2006, n. 262, convertito con  
modificazioni dalla legge 24.11.2006, n. 286, e successive modificazioni)**

**Comune di CASTELLANA SICULA (Codice nazionale: C135)**

**TOTALE PARTICELLE: 612**

DATI IDENTIFICATIVI				DATI DI CLASSAMENTO							
N.	Foglio	Part	Porz	Qualità	Classe	Superficie			Deduzioni	Dominicale	Agrario
						Ha	Are	Ca			
1	2	2	AA	1-SEMINATIVO	5		51	49		7,98	2,13
	2	2	AB	91-PASCOLO	2	13	92	4		143,79	50,33
2	2	14	AA	1-SEMINATIVO	4		1	56		0,4	0,12
	2	14	AB	91-PASCOLO	2		43	66		4,51	1,58
3	2	15	AA	1-SEMINATIVO	5		17	47		2,71	0,72
	2	15	AB	91-PASCOLO	2		0	95		0,1	0,03
4	2	24	AA	1-SEMINATIVO	5		36	31		5,63	1,5
	2	24	AB	91-PASCOLO	2	4	91	87		50,81	17,78
5	2	111	AA	1-SEMINATIVO	5		28	66		4,44	1,18
	2	111	AB	92-PASCOLO ARB	2		20	64		3,2	0,85
6	3	10	AA	1-SEMINATIVO	5		5	85		0,91	0,24
	3	10	AB	91-PASCOLO	3		30	52		2,84	0,95
7	3	19	AA	1-SEMINATIVO	2		13	37		8,98	2,42
	3	19	AB	91-PASCOLO	3		4	77		0,44	0,15
8	3	20	AA	1-SEMINATIVO	2		7	5		4,73	1,27
	3	20	AB	92-PASCOLO ARB	2		7	52		1,17	0,31
9	3	21	AA	92-PASCOLO ARB	2		18	72		2,9	0,77
	3	21	AB	47-FRUTTETO	U		2	34		3,2	1,45
10	3	22	AA	1-SEMINATIVO	5		4	60		0,71	0,19
	3	22	AB	92-PASCOLO ARB	2		35	30		5,47	1,46
11	3	26	AA	1-SEMINATIVO	5		1	72		0,27	0,07
	3	26	AB	92-PASCOLO ARB	2		6	95		1,08	0,29
12	3	65	AA	1-SEMINATIVO	4		26	17		6,76	2,03
	3	65	AB	91-PASCOLO	3		7	30		0,68	0,23
13	3	66	AA	1-SEMINATIVO	3		85	27		39,63	13,21
	3	66	AB	91-PASCOLO	3		5	80		0,54	0,18
14	3	100	AA	3-SEMIN ARBOR	2		2	44		1,64	0,5
	3	100	AB	91-PASCOLO	3		8	26		0,77	0,26
15	3	191	AA	1-SEMINATIVO	3	1	84	66		85,83	28,61
	3	191	AB	91-PASCOLO	3		1	0		0,09	0,03
16	4	15	AA	1-SEMINATIVO	5		38	92		6,03	1,61
	4	15	AB	29-VIGNETO	4		17	97		7,42	2,78
	4	15	AC	47-FRUTTETO	U		27	66		37,86	17,14



### Ufficio del Territorio di PALERMO

**Particelle catastali aggiornate sulla base del contenuto delle  
dichiarazioni presentate agli Organismi Pagatori nell'anno 2011  
(ai sensi del comma 33 dell'art. 2 del D.L. 3.10.2006, n. 262, convertito con  
modificazioni dalla legge 24.11.2006, n. 286, e successive modificazioni)**

**Comune di CASTELLANA SICULA (Codice nazionale: C135)**

**TOTALE PARTICELLE: 612**

DATI IDENTIFICATIVI				DATI DI CLASSAMENTO							
N.	Foglio	Part	Porz	Qualità	Classe	Superficie			Deduzioni	Dominicale	Agrario
						Ha	Are	Ca			
17	4	48		92-PASCOLO ARB	2		5	98		0,93	0,25
18	4	76	AA	1-SEMINATIVO	5		0	24		0,04	0,01
	4	76	AB	36-ULIVETO	U		18	11		12,16	7,48
	4	76	AC	91-PASCOLO	2		0	70		0,07	0,03
19	4	79		91-PASCOLO	2		7	92		0,82	0,29
20	4	96	AA	1-SEMINATIVO	5		1	50		0,23	0,06
	4	96	AB	36-ULIVETO	U		0	13		0,09	0,05
	4	96	AC	91-PASCOLO	2		40	7		4,14	1,45
21	4	97	AA	91-PASCOLO	2		9	8		0,94	0,33
	4	97	AB	92-PASCOLO ARB	2		58	68		9,09	2,42
22	4	98	AA	91-PASCOLO	2		2	12		0,22	0,08
	4	98	AB	92-PASCOLO ARB	2	1	30	38		20,2	5,39
23	4	99		92-PASCOLO ARB	2		9	90		1,53	0,41
24	4	161	AA	1-SEMINATIVO	3		27	38		12,73	4,24
	4	161	AB	29-VIGNETO	4		8	2		3,31	1,24
25	4	165	AA	1-SEMINATIVO	3		14	75		6,86	2,29
	4	165	AB	29-VIGNETO	4		0	5		0,02	0,01
26	4	210	AA	1-SEMINATIVO	3		3	34		1,55	0,52
	4	210	AB	92-PASCOLO ARB	2		8	86		1,37	0,37
27	4	235	AA	1-SEMINATIVO	3		17	54		8,15	2,72
	4	235	AB	29-VIGNETO	4		0	76		0,31	0,12
28	4	238	AA	1-SEMINATIVO	5		24	51		3,8	1,01
	4	238	AB	92-PASCOLO ARB	2		8	19		1,27	0,34
29	4	246	AA	91-PASCOLO	2		86	45		8,93	3,13
	4	246	AB	92-PASCOLO ARB	2	1	30	3		20,15	5,37
30	4	518	AA	1-SEMINATIVO	5		16	59		2,57	0,69
	4	518	AB	36-ULIVETO	U		61	41		41,23	25,37
31	4	536	AA	1-SEMINATIVO	3		84	39		39,23	13,08
	4	536	AB	36-ULIVETO	U		17	0		11,41	7,02
	4	536	AC	91-PASCOLO	2		6	92		0,71	0,25
	4	536	AD	92-PASCOLO ARB	2		36	8		5,59	1,49
32	4	539	AA	1-SEMINATIVO	3	2	26	83		105,43	35,14
	4	539	AB	91-PASCOLO	2		72	97		7,54	2,64



### Ufficio del Territorio di PALERMO

**Particelle catastali aggiornate sulla base del contenuto delle dichiarazioni presentate agli Organismi Pagatori nell'anno 2011 (ai sensi del comma 33 dell'art. 2 del D.L. 3.10.2006, n. 262, convertito con modificazioni dalla legge 24.11.2006, n. 286, e successive modificazioni)**

**Comune di CASTELLANA SICULA (Codice nazionale: C135)**

**TOTALE PARTICELLE: 612**

DATI IDENTIFICATIVI				DATI DI CLASSAMENTO							
N.	Foglio	Part	Porz	Qualità	Classe	Superficie			Deduzioni	Dominicale	Agrario
						Ha	Are	Ca			
33	4	540	AA	1-SEMINATIVO	4	1	18	41		30,58	9,17
	4	540	AB	91-PASCOLO	2		78	80		8,14	2,85
34	5	9	AA	1-SEMINATIVO	5	1	44	8		22,32	5,95
	5	9	AB	91-PASCOLO	3		49	38		4,59	1,53
	5	9	AC	92-PASCOLO ARB	2	1	46	40		22,68	6,05
35	5	25	AA	1-SEMINATIVO	4		69	52		17,95	5,39
	5	25	AB	91-PASCOLO	3		6	60		0,61	0,2
36	5	38	AA	91-PASCOLO	3		92	59		8,61	2,87
	5	38	AB	92-PASCOLO ARB	2		11	2		1,71	0,46
37	5	75	AA	1-SEMINATIVO	4		66	95		17,29	5,19
	5	75	AB	91-PASCOLO	3		0	5		0,01	0,01
38	5	100	AA	1-SEMINATIVO	4		32	37		8,36	2,51
	5	100	AB	92-PASCOLO ARB	2		4	78		0,74	0,2
39	5	143	AA	1-SEMINATIVO	4	1	13	68		29,36	8,81
	5	143	AB	91-PASCOLO	3		1	54		0,14	0,05
40	5	151	AA	1-SEMINATIVO	5		7	57		1,17	0,31
	5	151	AB	92-PASCOLO ARB	2		2	52		0,39	0,1
41	5	153	AA	1-SEMINATIVO	5		66	41		10,29	2,74
	5	153	AB	91-PASCOLO	3		3	1		0,28	0,09
	5	153	AC	92-PASCOLO ARB	2		32	3		4,96	1,32
42	5	156	AA	1-SEMINATIVO	5		3	26		0,51	0,13
	5	156	AB	92-PASCOLO ARB	2		1	83		0,28	0,08
43	5	158	AA	1-SEMINATIVO	2		2	12		1,42	0,38
	5	158	AB	92-PASCOLO ARB	2		3	48		0,54	0,14
44	5	171	AA	1-SEMINATIVO	3		42	37		19,69	6,56
	5	171	AB	91-PASCOLO	3		0	67		0,06	0,02
45	5	174	AA	1-SEMINATIVO	3		61	44		28,56	9,52
	5	174	AB	91-PASCOLO	3		2	59		0,24	0,08
46	5	190		1-SEMINATIVO	4		1	17		0,3	0,09
47	5	202		1-SEMINATIVO	4		49	24		12,72	3,81
48	5	214	AA	1-SEMINATIVO	4		22	56		5,83	1,75
	5	214	AB	91-PASCOLO	3		4	20		0,39	0,13
49	5	216	AA	1-SEMINATIVO	4		14	61		3,77	1,13



### Ufficio del Territorio di PALERMO

**Particelle catastali aggiornate sulla base del contenuto delle  
dichiarazioni presentate agli Organismi Pagatori nell'anno 2011  
(ai sensi del comma 33 dell'art. 2 del D.L. 3.10.2006, n. 262, convertito con  
modificazioni dalla legge 24.11.2006, n. 286, e successive modificazioni)**

**Comune di CASTELLANA SICULA (Codice nazionale: C135)**

**TOTALE PARTICELLE: 612**

DATI IDENTIFICATIVI				DATI DI CLASSAMENTO							
N.	Foglio	Part	Porz	Qualità	Classe	Superficie			Deduzioni	Dominicale	Agrario
						Ha	Are	Ca			
	5	216	AB	91-PASCOLO	2		0	87		0,09	0,03
50	5	238	AA	1-SEMINATIVO	4		79	80		20,61	6,18
	5	238	AB	91-PASCOLO	2		10	36		1,07	0,37
51	5	268	AA	1-SEMINATIVO	4		79	61		20,56	6,17
	5	268	AB	92-PASCOLO ARB	2		11	0		1,7	0,45
52	5	269	AA	92-PASCOLO ARB	2		2	46		0,38	0,1
	5	269	AB	91-PASCOLO	3		31	34		2,91	0,97
53	5	276		1-SEMINATIVO	3		27	40		12,74	4,25
54	5	284	AA	1-SEMINATIVO	4		67	58		17,45	5,24
	5	284	AB	49-AGRUMETO	22		0	1		0,02	0,01
	5	284	AC	91-PASCOLO	3		0	26		0,02	0,01
55	5	287	AA	1-SEMINATIVO	4		24	47		6,32	1,9
	5	287	AB	91-PASCOLO	3		5	41		0,5	0,17
56	5	295	AA	1-SEMINATIVO	3		25	53		11,87	3,96
	5	295	AB	91-PASCOLO	3		1	34		0,12	0,04
57	5	296	AA	1-SEMINATIVO	4		91	12		23,53	7,06
	5	296	AB	91-PASCOLO	2		3	13		0,32	0,11
58	5	306	AA	1-SEMINATIVO	4		0	76		0,2	0,06
	5	306	AB	91-PASCOLO	3		42	84		3,98	1,33
59	5	313	AA	1-SEMINATIVO	3		14	90		6,93	2,31
	5	313	AB	91-PASCOLO	3		5	10		0,47	0,16
60	5	317	AA	1-SEMINATIVO	4		12	61		3,26	0,98
	5	317	AB	91-PASCOLO	2		0	79		0,08	0,03
61	5	325	AA	1-SEMINATIVO	4		12	31		3,18	0,95
	5	325	AB	91-PASCOLO	3		6	39		0,59	0,2
62	5	326	AA	1-SEMINATIVO	4		13	93		3,6	1,08
	5	326	AB	91-PASCOLO	2		4	85		0,5	0,18
63	5	329	AA	1-SEMINATIVO	4		26	54		6,85	2,06
	5	329	AB	91-PASCOLO	2		21	16		2,19	0,76
64	5	370	AA	1-SEMINATIVO	4		16	36		4,22	1,27
	5	370	AB	91-PASCOLO	3		1	18		0,11	0,04
65	5	371	AA	1-SEMINATIVO	5		11	73		1,82	0,48
	5	371	AB	91-PASCOLO	3		14	26		1,33	0,44



### Ufficio del Territorio di PALERMO

**Particelle catastali aggiornate sulla base del contenuto delle  
dichiarazioni presentate agli Organismi Pagatori nell'anno 2011  
(ai sensi del comma 33 dell'art. 2 del D.L. 3.10.2006, n. 262, convertito con  
modificazioni dalla legge 24.11.2006, n. 286, e successive modificazioni)**

**Comune di CASTELLANA SICULA (Codice nazionale: C135)**

**TOTALE PARTICELLE: 612**

DATI IDENTIFICATIVI				DATI DI CLASSAMENTO							
N.	Foglio	Part	Porz	Qualità	Classe	Superficie			Deduzioni	Dominicale	Agrario
						Ha	Are	Ca			
66	5	381	AA	1-SEMINATIVO	5		1	45		0,22	0,06
	5	381	AB	92-PASCOLO ARB	2		8	90		1,38	0,37
67	5	383	AA	1-SEMINATIVO	4		12	35		3,19	0,96
	5	383	AB	92-PASCOLO ARB	2		4	50		0,7	0,19
68	5	389	AA	1-SEMINATIVO	4		15	63		4,04	1,21
	5	389	AB	91-PASCOLO	3		0	45		0,04	0,01
69	5	390	AA	1-SEMINATIVO	4		24	15		6,24	1,87
	5	390	AB	92-PASCOLO ARB	2		9	78		1,52	0,4
70	6	275		92-PASCOLO ARB	3		7	62		0,98	0,24
71	6	307	AA	1-SEMINATIVO	2	1	3	17		69,27	18,65
	6	307	AB	91-PASCOLO	2		1	44		0,15	0,05
72	6	356	AA	3-SEMIN ARBOR	3		18	0		8,37	3,25
	6	356	AB	91-PASCOLO	2		11	20		1,16	0,4
73	6	436	AA	1-SEMINATIVO	3		19	98		9,29	3,1
	6	436	AB	91-PASCOLO	2		0	41		0,04	0,01
74	6	454	AA	1-SEMINATIVO	4		10	67		2,76	0,83
	6	454	AB	91-PASCOLO	2		0	45		0,05	0,02
75	6	594	AA	1-SEMINATIVO	3		3	46		1,61	0,54
	6	594	AB	36-ULIVETO	U		0	94		0,63	0,39
76	6	595	AA	1-SEMINATIVO	3		6	49		3,02	1,01
	6	595	AB	36-ULIVETO	U		1	10		0,74	0,45
	6	595	AC	91-PASCOLO	2		0	41		0,04	0,01
77	6	596	AA	1-SEMINATIVO	3		10	6		4,68	1,56
	6	596	AB	36-ULIVETO	U		0	72		0,48	0,3
	6	596	AC	91-PASCOLO	2		0	12		0,01	0,01
78	6	644	AA	1-SEMINATIVO	3		3	17		1,47	0,49
	6	644	AB	36-ULIVETO	U		0	93		0,62	0,38
79	6	862		92-PASCOLO ARB	3		5	4		0,65	0,16
80	7	54	AA	1-SEMINATIVO	5		4	51		0,7	0,19
	7	54	AB	92-PASCOLO ARB	2		7	92		1,23	0,33
81	7	56		91-PASCOLO	1		20	0		2,58	0,93
82	7	68		91-PASCOLO	1		19	76		2,55	0,92
83	7	98	AA	1-SEMINATIVO	4		45	57		11,77	3,53



### Ufficio del Territorio di PALERMO

**Particelle catastali aggiornate sulla base del contenuto delle dichiarazioni presentate agli Organismi Pagatori nell'anno 2011 (ai sensi del comma 33 dell'art. 2 del D.L. 3.10.2006, n. 262, convertito con modificazioni dalla legge 24.11.2006, n. 286, e successive modificazioni)**

**Comune di CASTELLANA SICULA (Codice nazionale: C135)**

**TOTALE PARTICELLE: 612**

DATI IDENTIFICATIVI				DATI DI CLASSAMENTO							
N.	Foglio	Part	Porz	Qualità	Classe	Superficie			Deduzioni	Dominicale	Agrario
						Ha	Are	Ca			
	7	98	AB	92-PASCOLO ARB	2		11	55		1,79	0,48
84	7	131	AA	36-ULIVETO	U		6	46		4,34	2,67
	7	131	AB	92-PASCOLO ARB	2		0	80		0,12	0,03
85	7	162	AA	1-SEMINATIVO	5		23	46		3,63	0,97
	7	162	AB	91-PASCOLO	1		6	34		0,82	0,29
86	7	186	AA	1-SEMINATIVO	5		5	82		0,9	0,24
	7	186	AB	92-PASCOLO ARB	2		1	93		0,3	0,08
87	7	194		36-ULIVETO	U		20	70		13,9	8,55
88	7	200	AA	1-SEMINATIVO	3		33	92		15,77	5,26
	7	200	AB	29-VIGNETO	3		11	8		6,87	2,29
89	7	201	AA	1-SEMINATIVO	2		7	20		4,83	1,3
	7	201	AB	92-PASCOLO ARB	2		6	0		0,93	0,25
90	7	211	AA	1-SEMINATIVO	5		17	95		2,78	0,74
	7	211	AB	92-PASCOLO ARB	2		4	5		0,63	0,17
91	7	213	AA	1-SEMINATIVO	3		36	77		17,09	5,7
	7	213	AB	91-PASCOLO	1		0	3		0,01	0,01
92	7	253	AA	1-SEMINATIVO	5		6	10		0,95	0,25
	7	253	AB	92-PASCOLO ARB	2		2	30		0,36	0,1
93	7	257		1-SEMINATIVO	5		10	80		1,67	0,45
94	7	259	AA	1-SEMINATIVO	3		1	52		0,71	0,24
	7	259	AB	36-ULIVETO	U		16	48		11,06	6,81
95	7	265	AA	1-SEMINATIVO	3		74	43		34,6	11,53
	7	265	AB	91-PASCOLO	1		3	21		0,41	0,15
96	7	295	AA	1-SEMINATIVO	3		2	79		1,3	0,43
	7	295	AB	91-PASCOLO	1		0	15		0,02	0,01
97	7	538	AA	1-SEMINATIVO	3		58	92		27,39	9,13
	7	538	AB	92-PASCOLO ARB	2		1	33		0,21	0,05
98	7	568	AA	1-SEMINATIVO	4	3	79	0		97,87	29,36
	7	568	AB	29-VIGNETO	3		13	77		8,53	2,84
	7	568	AC	91-PASCOLO	1		86	9		11,12	4
99	7	587	AA	1-SEMINATIVO	4		68	54		17,7	5,31
	7	587	AB	29-VIGNETO	3		12	14		7,52	2,51
	7	587	AC	91-PASCOLO	1		39	66		5,12	1,84



### Ufficio del Territorio di PALERMO

**Particelle catastali aggiornate sulla base del contenuto delle  
dichiarazioni presentate agli Organismi Pagatori nell'anno 2011  
(ai sensi del comma 33 dell'art. 2 del D.L. 3.10.2006, n. 262, convertito con  
modificazioni dalla legge 24.11.2006, n. 286, e successive modificazioni)**

**Comune di CASTELLANA SICULA (Codice nazionale: C135)**

**TOTALE PARTICELLE: 612**

DATI IDENTIFICATIVI				DATI DI CLASSAMENTO							
N.	Foglio	Part	Porz	Qualità	Classe	Superficie			Deduzioni	Dominicale	Agrario
						Ha	Are	Ca			
100	8	6	AA	1-SEMINATIVO	3		25	16		11,69	3,9
	8	6	AB	92-PASCOLO ARB	3		81	32		10,5	2,52
101	8	8	AA	1-SEMINATIVO	4		25	38		6,55	1,97
	8	8	AB	91-PASCOLO	3		0	2		0,01	0,01
102	8	10	AA	1-SEMINATIVO	4		8	28		2,14	0,64
	8	10	AB	91-PASCOLO	3		5	51		0,51	0,17
103	8	14	AA	1-SEMINATIVO	3		22	28		10,36	3,45
	8	14	AB	91-PASCOLO	3		3	12		0,29	0,1
104	8	27	AA	1-SEMINATIVO	4		20	3		5,17	1,55
	8	27	AB	91-PASCOLO	3		3	99		0,37	0,12
105	8	40	AA	1-SEMINATIVO	3		45	72		21,25	7,08
	8	40	AB	29-VIGNETO	4		2	3		0,84	0,31
106	8	51	AA	1-SEMINATIVO	4		32	32		8,35	2,5
	8	51	AB	29-VIGNETO	4		11	0		4,54	1,7
	8	51	AC	91-PASCOLO	3		7	59		0,71	0,24
107	8	70	AA	1-SEMINATIVO	5		12	28		1,9	0,51
	8	70	AB	36-ULIVETO	U		1	62		1,09	0,67
108	8	73	AA	1-SEMINATIVO	3		17	91		8,32	2,77
	8	73	AB	91-PASCOLO	3		1	29		0,12	0,04
109	8	93	AA	1-SEMINATIVO	3		47	4		21,86	7,29
	8	93	AB	36-ULIVETO	U		2	68		1,8	1,11
110	8	99	AA	1-SEMINATIVO	3		2	79		1,3	0,43
	8	99	AB	29-VIGNETO	2		10	21		7,38	2,64
111	8	103	AA	36-ULIVETO	U		35	33		23,72	14,6
	8	103	AB	92-PASCOLO ARB	3		5	98		0,77	0,19
112	8	115	AA	1-SEMINATIVO	5		4	69		0,73	0,19
	8	115	AB	91-PASCOLO	3		0	73		0,07	0,02
113	8	116	AA	1-SEMINATIVO	3		11	61		5,4	1,8
	8	116	AB	91-PASCOLO	3		1	29		0,12	0,04
114	8	118	AA	1-SEMINATIVO	3		8	73		4,06	1,35
	8	118	AB	91-PASCOLO	3		0	31		0,03	0,01
115	8	162	AA	1-SEMINATIVO	3		19	48		9,05	3,02
	8	162	AB	91-PASCOLO	3		2	93		0,27	0,09



### Ufficio del Territorio di PALERMO

**Particelle catastali aggiornate sulla base del contenuto delle  
dichiarazioni presentate agli Organismi Pagatori nell'anno 2011  
(ai sensi del comma 33 dell'art. 2 del D.L. 3.10.2006, n. 262, convertito con  
modificazioni dalla legge 24.11.2006, n. 286, e successive modificazioni)**

**Comune di CASTELLANA SICULA (Codice nazionale: C135)**

**TOTALE PARTICELLE: 612**

DATI IDENTIFICATIVI				DATI DI CLASSAMENTO							
N.	Foglio	Part	Porz	Qualità	Classe	Superficie			Deduzioni	Dominicale	Agrario
						Ha	Are	Ca			
116	8	170	AA	36-ULIVETO	U		44	73		30,03	18,48
	8	170	AB	1-SEMINATIVO	3		5	47		2,54	0,85
	8	170	AC	91-PASCOLO	3		3	92		0,36	0,12
117	8	197	AA	1-SEMINATIVO	3	1	4	41		48,53	16,18
	8	197	AB	36-ULIVETO	U		1	46		0,98	0,6
	8	197	AC	91-PASCOLO	3		0	21		0,02	0,01
118	8	203		36-ULIVETO	U		9	40		6,31	3,88
119	8	232	AA	1-SEMINATIVO	4		24	61		6,36	1,91
	8	232	AB	91-PASCOLO	3		0	41		0,04	0,01
120	8	239	AA	1-SEMINATIVO	2		35	40		23,77	6,4
	8	239	AB	36-ULIVETO	U		0	56		0,38	0,23
	8	239	AC	29-VIGNETO	4		0	12		0,05	0,02
121	8	253	AA	1-SEMINATIVO	4		8	33		2,15	0,65
	8	253	AB	91-PASCOLO	3		1	62		0,15	0,05
122	8	369		36-ULIVETO	U		1	78		1,2	0,74
123	8	383	AA	1-SEMINATIVO	3		8	41		3,91	1,3
	8	383	AB	91-PASCOLO	3		0	54		0,05	0,02
124	8	389	AA	1-SEMINATIVO	4		26	99		6,97	2,09
	8	389	AB	36-ULIVETO	U		2	26		1,52	0,93
125	8	401	AA	1-SEMINATIVO	4		42	58		11	3,3
	8	401	AB	36-ULIVETO	U		0	9		0,06	0,04
	8	401	AC	29-VIGNETO	4		0	47		0,19	0,07
	8	401	AD	91-PASCOLO	3		0	51		0,05	0,02
126	8	414	AA	1-SEMINATIVO	3		34	43		16	5,33
	8	414	AB	36-ULIVETO	U		1	20		0,81	0,5
	8	414	AC	91-PASCOLO	3		0	87		0,08	0,03
127	8	415	AA	36-ULIVETO	U		3	23		2,17	1,33
	8	415	AB	1-SEMINATIVO	2		1	61		1,08	0,29
128	8	423	AA	1-SEMINATIVO	4		3	81		0,98	0,3
	8	423	AB	36-ULIVETO	U		0	63		0,42	0,26
	8	423	AC	91-PASCOLO	3		4	15		0,39	0,13
129	8	435		1-SEMINATIVO	3		6	77		3,15	1,05
130	8	443		1-SEMINATIVO	5		11	97		1,85	0,49



### Ufficio del Territorio di PALERMO

**Particelle catastali aggiornate sulla base del contenuto delle  
dichiarazioni presentate agli Organismi Pagatori nell'anno 2011  
(ai sensi del comma 33 dell'art. 2 del D.L. 3.10.2006, n. 262, convertito con  
modificazioni dalla legge 24.11.2006, n. 286, e successive modificazioni)**

**Comune di CASTELLANA SICULA (Codice nazionale: C135)**

**TOTALE PARTICELLE: 612**

DATI IDENTIFICATIVI				DATI DI CLASSAMENTO							
N.	Foglio	Part	Porz	Qualità	Classe	Superficie			Deduzioni	Dominicale	Agrario
						Ha	Are	Ca			
131	8	514	AA	36-ULIVETO	U		25	52		17,13	10,54
	8	514	AB	91-PASCOLO	3		5	33		0,5	0,17
132	8	521	AA	1-SEMINATIVO	4		10	29		2,66	0,8
	8	521	AB	91-PASCOLO	3		3	71		0,34	0,11
133	8	526	AA	1-SEMINATIVO	3		4	15		1,93	0,64
	8	526	AB	91-PASCOLO	3		39	5		3,63	1,21
134	8	541		36-ULIVETO	U		16	10		10,81	6,65
135	8	580	AA	1-SEMINATIVO	4		7	94		2,05	0,62
	8	580	AB	91-PASCOLO	3		3	50		0,33	0,11
136	8	581	AA	1-SEMINATIVO	5		5	75		0,89	0,24
	8	581	AB	91-PASCOLO	3		1	81		0,17	0,06
137	8	587	AA	1-SEMINATIVO	4		17	66		4,56	1,37
	8	587	AB	36-ULIVETO	U		21	76		14,61	8,99
	8	587	AC	91-PASCOLO	3		3	44		0,32	0,11
138	8	603	AA	1-SEMINATIVO	4		11	7		2,86	0,86
	8	603	AB	91-PASCOLO	3		3	23		0,3	0,1
139	8	604		1-SEMINATIVO	5		14	30		2,22	0,59
140	8	636	AA	1-SEMINATIVO	4		22	17		5,72	1,72
	8	636	AB	92-PASCOLO ARB	3		0	99		0,13	0,03
141	8	651		1-SEMINATIVO	5		7	60		1,18	0,31
142	8	652	AA	1-SEMINATIVO	4		32	96		8,51	2,55
	8	652	AB	92-PASCOLO ARB	3		4	54		0,59	0,14
143	8	653	AA	1-SEMINATIVO	4		37	97		9,8	2,94
	8	653	AB	91-PASCOLO	3		6	83		0,63	0,21
144	8	670	AA	1-SEMINATIVO	5		10	74		1,66	0,44
	8	670	AB	92-PASCOLO ARB	3		18	89		2,44	0,59
145	8	696	AA	1-SEMINATIVO	4		6	97		1,8	0,54
	8	696	AB	91-PASCOLO	3		0	3		0,01	0,01
146	8	767	AA	1-SEMINATIVO	1		56	36		46,57	11,64
	8	767	AB	49-AGRUMETO	22		12	66		25,5	9,48
147	8	966	AA	1-SEMINATIVO	4		11	43		2,95	0,89
	8	966	AB	91-PASCOLO	3		0	2		0,01	0,01
148	8	970	AA	1-SEMINATIVO	3	1	16	80		54,29	18,1



### Ufficio del Territorio di PALERMO

**Particelle catastali aggiornate sulla base del contenuto delle  
dichiarazioni presentate agli Organismi Pagatori nell'anno 2011  
(ai sensi del comma 33 dell'art. 2 del D.L. 3.10.2006, n. 262, convertito con  
modificazioni dalla legge 24.11.2006, n. 286, e successive modificazioni)**

**Comune di CASTELLANA SICULA (Codice nazionale: C135)**

**TOTALE PARTICELLE: 612**

DATI IDENTIFICATIVI				DATI DI CLASSAMENTO							
N.	Foglio	Part	Porz	Qualità	Classe	Superficie			Deduzioni	Dominicale	Agrario
						Ha	Are	Ca			
	8	970	AB	91-PASCOLO	3		25	83		2,4	0,8
149	8	997	AA	36-ULIVETO	U		4	48		3,01	1,85
	8	997	AB	92-PASCOLO ARB	3		21	61		2,79	0,67
	8	997	AC	1-SEMINATIVO	3		4	7		1,89	0,63
150	8	1056		91-PASCOLO	3		1	37		0,13	0,04
151	8	1182	AA	1-SEMINATIVO	3		9	4		4,2	1,4
	8	1182	AB	36-ULIVETO	U		8	6		5,41	3,33
	8	1182	AC	91-PASCOLO	3		0	1		0,01	0,01
152	8	1196		36-ULIVETO	U		4	25		2,85	1,76
153	8	1214	AA	47-FRUTTETO	U		9	70		13,28	6,01
	8	1214	AB	1-SEMINATIVO	3		0	50		0,23	0,08
154	8	1282	AA	1-SEMINATIVO	3	2	3	69		94,68	31,56
	8	1282	AB	36-ULIVETO	U		61	27		41,14	25,31
	8	1282	AC	29-VIGNETO	4		2	19		0,9	0,34
	8	1282	AD	91-PASCOLO	3		0	16		0,01	0,01
155	8	1309	AA	36-ULIVETO	U		69	19		46,45	28,59
	8	1309	AB	92-PASCOLO ARB	3		15	36		1,98	0,48
156	10	3	AA	1-SEMINATIVO	3		10	17		4,73	1,58
	10	3	AB	91-PASCOLO	2		5	78		0,6	0,21
	10	3	AC	92-PASCOLO ARB	2	1	92	90		29,89	7,97
157	10	58	AA	1-SEMINATIVO	4	1	38	82		35,85	10,75
	10	58	AB	91-PASCOLO	2		50	78		5,25	1,84
158	10	77	AA	1-SEMINATIVO	3		3	84		1,78	0,59
	10	77	AB	91-PASCOLO	2		15	36		1,59	0,56
159	10	120	AA	1-SEMINATIVO	3		29	81		13,86	4,62
	10	120	AB	91-PASCOLO	4	3	83	94		27,76	11,9
160	10	122	AA	1-SEMINATIVO	3	2	1	95		93,87	31,29
	10	122	AB	91-PASCOLO	2		82	69		8,54	2,99
	10	122	AC	92-PASCOLO ARB	2		35	21		5,46	1,45
161	10	124		1-SEMINATIVO	3	1	5	55		49,06	16,35
162	10	125		1-SEMINATIVO	3	1	68	70		78,41	26,14
163	10	126	AA	1-SEMINATIVO	3		26	48		12,31	4,1
	10	126	AB	92-PASCOLO ARB	2		12	72		1,97	0,53



### Ufficio del Territorio di PALERMO

**Particelle catastali aggiornate sulla base del contenuto delle  
dichiarazioni presentate agli Organismi Pagatori nell'anno 2011  
(ai sensi del comma 33 dell'art. 2 del D.L. 3.10.2006, n. 262, convertito con  
modificazioni dalla legge 24.11.2006, n. 286, e successive modificazioni)**

**Comune di CASTELLANA SICULA (Codice nazionale: C135)**

**TOTALE PARTICELLE: 612**

DATI IDENTIFICATIVI				DATI DI CLASSAMENTO							
N.	Foglio	Part	Porz	Qualità	Classe	Superficie			Deduzioni	Dominicale	Agrario
						Ha	Are	Ca			
164	10	134	AA	1-SEMINATIVO	5		25	62		3,97	1,06
	10	134	AB	91-PASCOLO	2		4	78		0,49	0,17
165	10	140	AA	1-SEMINATIVO	5		52	15		8,08	2,15
	10	140	AB	91-PASCOLO	2		40	85		4,22	1,48
166	10	143	AA	1-SEMINATIVO	5		19	36		3	0,8
	10	143	AB	91-PASCOLO	2		35	69		3,69	1,29
167	10	146	AA	1-SEMINATIVO	3		9	88		4,59	1,53
	10	146	AB	91-PASCOLO	2	1	11	7		11,47	4,02
168	10	148	AA	1-SEMINATIVO	5	1	55	63		24,11	6,43
	10	148	AB	91-PASCOLO	2		23	87		2,47	0,86
169	10	150	AA	1-SEMINATIVO	5		13	39		2,07	0,55
	10	150	AB	91-PASCOLO	2		0	21		0,02	0,01
170	10	152	AA	91-PASCOLO	2		2	30		0,24	0,08
	10	152	AB	92-PASCOLO ARB	2		2	58		0,4	0,11
171	10	180	AA	1-SEMINATIVO	3		54	89		25,51	8,5
	10	180	AB	92-PASCOLO ARB	2		5	11		0,79	0,21
172	10	182	AA	1-SEMINATIVO	3	1	44	38		67,11	22,37
	10	182	AB	92-PASCOLO ARB	2		49	72		7,7	2,05
173	10	184	AA	1-SEMINATIVO	3	2	38	55		110,88	36,96
	10	184	AB	92-PASCOLO ARB	2		18	0		2,79	0,74
174	10	189		91-PASCOLO	2		9	60		0,99	0,35
175	10	201	AA	1-SEMINATIVO	3		31	40		14,6	4,87
	10	201	AB	91-PASCOLO	2		7	4		0,73	0,25
176	10	211	AA	1-SEMINATIVO	3		5	0		2,32	0,77
	10	211	AB	91-PASCOLO	2		10	20		1,05	0,37
177	10	228	AA	1-SEMINATIVO	3		11	56		5,37	1,79
	10	228	AB	91-PASCOLO	2		5	24		0,54	0,19
178	10	253		1-SEMINATIVO	3	1	21	90		56,66	18,89
179	10	254		1-SEMINATIVO	3		49	50		23,01	7,67
180	10	263	AA	1-SEMINATIVO	3		80	3		37,2	12,4
	10	263	AB	92-PASCOLO ARB	2		22	37		3,47	0,92
181	10	274	AA	1-SEMINATIVO	3		29	31		13,62	4,54
	10	274	AB	91-PASCOLO	2		2	2		0,21	0,07



### Ufficio del Territorio di PALERMO

**Particelle catastali aggiornate sulla base del contenuto delle dichiarazioni presentate agli Organismi Pagatori nell'anno 2011 (ai sensi del comma 33 dell'art. 2 del D.L. 3.10.2006, n. 262, convertito con modificazioni dalla legge 24.11.2006, n. 286, e successive modificazioni)**

**Comune di CASTELLANA SICULA (Codice nazionale: C135)**

**TOTALE PARTICELLE: 612**

DATI IDENTIFICATIVI				DATI DI CLASSAMENTO							
N.	Foglio	Part	Porz	Qualità	Classe	Superficie			Deduzioni	Dominicale	Agrario
						Ha	Are	Ca			
182	10	279	AA	1-SEMINATIVO	3		51	62		23,99	8
	10	279	AB	91-PASCOLO	3		9	34		0,87	0,29
	10	279	AC	92-PASCOLO ARB	2	1	44	39		22,37	5,97
183	10	295	AA	1-SEMINATIVO	3		3	23		1,5	0,5
	10	295	AB	91-PASCOLO	2		59	17		6,11	2,14
184	10	299	AA	1-SEMINATIVO	4		70	30		18,15	5,45
	10	299	AB	91-PASCOLO	2		11	30		1,17	0,41
185	10	343		91-PASCOLO	2		12	80		1,32	0,46
186	10	347		91-PASCOLO	2		14	3		1,45	0,51
187	10	383		1-SEMINATIVO	3		34	0		15,8	5,27
188	10	428	AA	1-SEMINATIVO	3		34	8		15,84	5,28
	10	428	AB	36-ULIVETO	U		2	42		1,62	1
189	10	431	AA	1-SEMINATIVO	3		0	79		0,37	0,12
	10	431	AB	91-PASCOLO	2		25	31		2,61	0,92
190	10	460	AA	1-SEMINATIVO	5		10	85		1,68	0,45
	10	460	AB	91-PASCOLO	2		2	65		0,27	0,1
191	10	485	AA	1-SEMINATIVO	3		17	24		8,01	2,67
	10	485	AB	36-ULIVETO	U		10	86		7,29	4,49
192	10	495		1-SEMINATIVO	3		47	50		22,08	7,36
193	10	505	AA	1-SEMINATIVO	3		46	76		21,73	7,24
	10	505	AB	92-PASCOLO ARB	2		1	4		0,16	0,04
194	10	506	AA	1-SEMINATIVO	3		34	38		15,98	5,33
	10	506	AB	92-PASCOLO ARB	2		5	72		0,89	0,24
195	10	507	AA	1-SEMINATIVO	3		36	99		17,19	5,73
	10	507	AB	92-PASCOLO ARB	2		4	71		0,73	0,19
196	10	529	AA	1-SEMINATIVO	3	1	38	8		64,18	21,39
	10	529	AB	91-PASCOLO	2		1	62		0,17	0,06
197	10	537	AA	1-SEMINATIVO	3		18	39		8,55	2,85
	10	537	AB	92-PASCOLO ARB	2		4	1		0,62	0,17
198	10	559		1-SEMINATIVO	3		9	60		4,46	1,49
199	10	626	AA	1-SEMINATIVO	5		41	42		6,42	1,71
	10	626	AB	91-PASCOLO	2		39	39		4,07	1,42
200	10	733	AA	1-SEMINATIVO	4	1	16	12		29,99	9



### Ufficio del Territorio di PALERMO

**Particelle catastali aggiornate sulla base del contenuto delle dichiarazioni presentate agli Organismi Pagatori nell'anno 2011 (ai sensi del comma 33 dell'art. 2 del D.L. 3.10.2006, n. 262, convertito con modificazioni dalla legge 24.11.2006, n. 286, e successive modificazioni)**

**Comune di CASTELLANA SICULA (Codice nazionale: C135)**

**TOTALE PARTICELLE: 612**

DATI IDENTIFICATIVI				DATI DI CLASSAMENTO							
N.	Foglio	Part	Porz	Qualità	Classe	Superficie			Deduzioni	Dominicale	Agrario
						Ha	Are	Ca			
	10	733	AB	92-PASCOLO ARB	2		6	70		1,04	0,28
201	10	742		1-SEMINATIVO	2	5	28	15		354,6	95,47
202	10	756	AA	1-SEMINATIVO	3	1	34	49		62,51	20,84
	10	756	AB	92-PASCOLO ARB	2		21	49		3,33	0,89
	10	756	AC	18-ORTO IRRIG	1		11	42		36,27	10,03
203	10	757	AA	1-SEMINATIVO	3		18	66		8,67	2,89
	10	757	AB	18-ORTO IRRIG	1		5	76		18,29	5,06
204	10	761		1-SEMINATIVO	3		2	75		1,28	0,43
205	10	763	AA	1-SEMINATIVO	3	3	87	64		180,18	60,06
	10	763	AB	36-ULIVETO	U		32	35		21,72	13,37
206	11	2	AA	1-SEMINATIVO	2		64	59		43,37	11,68
	11	2	AB	36-ULIVETO	U		10	51		7,06	4,34
207	11	6		36-ULIVETO	U		12	25		8,22	5,06
208	11	24		36-ULIVETO	U		13	80		9,27	5,7
209	11	53	AA	1-SEMINATIVO	2		0	11		0,07	0,02
	11	53	AB	36-ULIVETO	U		1	89		1,27	0,78
210	11	98	AA	1-SEMINATIVO	1		2	5		1,69	0,42
	11	98	AB	36-ULIVETO	U		8	67		5,82	3,58
211	11	126		91-PASCOLO	3		2	6		0,19	0,06
212	11	127		91-PASCOLO	3		3	31		0,31	0,1
213	11	128	AA	1-SEMINATIVO	4		0	35		0,09	0,03
	11	128	AB	91-PASCOLO	3		1	64		0,15	0,05
214	11	148	AA	1-SEMINATIVO	2		4	11		2,76	0,74
	11	148	AB	36-ULIVETO	U	1	66	48		111,77	68,78
215	11	194	AA	1-SEMINATIVO	2		60	93		40,91	11,01
	11	194	AB	36-ULIVETO	U		1	31		0,88	0,54
216	11	210		36-ULIVETO	U		8	20		5,51	3,39
217	11	244	AA	1-SEMINATIVO	2		86	52		58,09	15,64
	11	244	AB	36-ULIVETO	U		2	54		1,71	1,05
	11	244	AC	29-VIGNETO	2		0	15		0,11	0,04
218	11	250	AA	1-SEMINATIVO	2		1	77		1,19	0,32
	11	250	AB	36-ULIVETO	U		2	77		1,86	1,14
219	11	263		36-ULIVETO	U		82	92		55,67	34,26



### Ufficio del Territorio di PALERMO

**Particelle catastali aggiornate sulla base del contenuto delle dichiarazioni presentate agli Organismi Pagatori nell'anno 2011 (ai sensi del comma 33 dell'art. 2 del D.L. 3.10.2006, n. 262, convertito con modificazioni dalla legge 24.11.2006, n. 286, e successive modificazioni)**

**Comune di CASTELLANA SICULA (Codice nazionale: C135)**

**TOTALE PARTICELLE: 612**

DATI IDENTIFICATIVI				DATI DI CLASSAMENTO							
N.	Foglio	Part	Porz	Qualità	Classe	Superficie			Deduzioni	Dominicale	Agrario
						Ha	Are	Ca			
220	11	346		36-ULIVETO	U		4	83		3,24	2
221	11	355	AA	1-SEMINATIVO	2		27	58		18,52	4,99
	11	355	AB	36-ULIVETO	U		0	6		0,04	0,02
222	11	358	AA	36-ULIVETO	U		0	84		0,56	0,35
	11	358	AB	1-SEMINATIVO	2		1	81		1,22	0,33
223	11	373	AA	1-SEMINATIVO	2		7	59		5,1	1,37
	11	373	AB	36-ULIVETO	U		0	83		0,56	0,34
224	11	379		1-SEMINATIVO	2		3	30		2,22	0,6
225	11	472	AA	1-SEMINATIVO	2	2	19	41		147,31	39,66
	11	472	AB	29-VIGNETO	2		0	29		0,21	0,07
	11	472	AC	91-PASCOLO	3		15	30		1,42	0,47
226	11	481		36-ULIVETO	U		1	60		1,07	0,66
227	11	482		36-ULIVETO	U		2	40		1,61	0,99
228	11	503		36-ULIVETO	U		3	40		2,28	1,4
229	11	505		36-ULIVETO	U		21	30		14,3	8,8
230	11	511		36-ULIVETO	U		2	80		1,88	1,16
231	11	515	AA	1-SEMINATIVO	3		3	24		1,51	0,5
	11	515	AB	36-ULIVETO	U		15	90		10,68	6,57
232	11	677	AA	1-SEMINATIVO	2		1	42		0,95	0,26
	11	677	AB	36-ULIVETO	U		8	38		5,63	3,46
233	12	1003	AA	1-SEMINATIVO	1		21	48		17,75	4,44
	12	1003	AB	36-ULIVETO	U		48	36		32,47	19,98
	12	1003	AC	92-PASCOLO ARB	2		11	57		1,79	0,48
234	12	1109		36-ULIVETO	U		13	68		9,18	5,65
235	12	1120	AA	36-ULIVETO	U	3	34	1		224,25	138
	12	1120	AB	47-FRUTTETO	U		7	0		9,58	4,34
236	12	1151	AA	1-SEMINATIVO	1		2	76		2,28	0,57
	12	1151	AB	36-ULIVETO	U	2	90	66		195,15	120,09
	12	1151	AC	91-PASCOLO	1		51	66		6,67	2,4
237	12	1154	AA	91-PASCOLO	1		22	18		2,86	1,03
	12	1154	AB	1-SEMINATIVO	1		95	32		78,77	19,69
238	12	1186	AA	1-SEMINATIVO	2		7	35		4,93	1,33
	12	1186	AB	91-PASCOLO	1		0	89		0,11	0,04



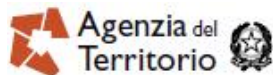
### Ufficio del Territorio di PALERMO

**Particelle catastali aggiornate sulla base del contenuto delle dichiarazioni presentate agli Organismi Pagatori nell'anno 2011 (ai sensi del comma 33 dell'art. 2 del D.L. 3.10.2006, n. 262, convertito con modificazioni dalla legge 24.11.2006, n. 286, e successive modificazioni)**

**Comune di CASTELLANA SICULA (Codice nazionale: C135)**

**TOTALE PARTICELLE: 612**

DATI IDENTIFICATIVI				DATI DI CLASSAMENTO							
N.	Foglio	Part	Porz	Qualità	Classe	Superficie			Deduzioni	Dominicale	Agrario
						Ha	Are	Ca			
239	13	44	AA	1-SEMINATIVO	2		1	4		0,7	0,19
	13	44	AB	36-ULIVETO	U		34	58		23,22	14,29
240	13	65	AA	1-SEMINATIVO	1	1	22	52		101,24	25,31
	13	65	AB	29-VIGNETO	2		2	38		1,72	0,61
	13	65	AC	91-PASCOLO	2		0	20		0,02	0,01
241	13	120	AA	1-SEMINATIVO	3		12	57		5,84	1,95
	13	120	AB	29-VIGNETO	2		2	40		1,74	0,62
242	13	189	AA	1-SEMINATIVO	2		36	34		24,4	6,57
	13	189	AB	36-ULIVETO	U		3	66		2,46	1,51
243	13	236	AA	1-SEMINATIVO	2		34	40		23,1	6,22
	13	236	AB	36-ULIVETO	U		2	82		1,89	1,17
	13	236	AC	92-PASCOLO ARB	2		1	28		0,2	0,05
244	13	365	AA	1-SEMINATIVO	2	2	86	51		192,36	51,79
	13	365	AB	36-ULIVETO	U		4	87		3,27	2,01
245	13	449	AA	1-SEMINATIVO	3		47	27		21,97	7,32
	13	449	AB	91-PASCOLO	2		4	51		0,47	0,16
246	13	453	AA	1-SEMINATIVO	2		1	52		1,02	0,27
	13	453	AB	91-PASCOLO	2		1	78		0,18	0,06
247	13	469	AA	1-SEMINATIVO	1		6	50		5,37	1,34
	13	469	AB	36-ULIVETO	U		17	15		11,51	7,09
248	13	470		36-ULIVETO	U		15	19		10,2	6,28
249	14	97	AA	92-PASCOLO ARB	2		14	51		2,25	0,6
	14	97	AB	91-PASCOLO	2		22	94		2,37	0,83
250	14	172	AA	1-SEMINATIVO	3		61	34		28,51	9,5
	14	172	AB	36-ULIVETO	U		5	41		3,63	2,24
251	14	429	AA	1-SEMINATIVO	2	1	43	38		96,26	25,92
	14	429	AB	36-ULIVETO	U		15	20		10,21	6,28
252	14	1305	AA	1-SEMINATIVO	1		1	65		1,36	0,34
	14	1305	AB	36-ULIVETO	U		0	75		0,5	0,31
	14	1305	AC	91-PASCOLO	2		4	10		0,42	0,15
253	14	1306	AA	1-SEMINATIVO	1	1	31	1		108,26	27,06
	14	1306	AB	36-ULIVETO	U		9	90		6,65	4,09
	14	1306	AC	91-PASCOLO	2		1	19		0,12	0,04



### Ufficio del Territorio di PALERMO

**Particelle catastali aggiornate sulla base del contenuto delle dichiarazioni presentate agli Organismi Pagatori nell'anno 2011 (ai sensi del comma 33 dell'art. 2 del D.L. 3.10.2006, n. 262, convertito con modificazioni dalla legge 24.11.2006, n. 286, e successive modificazioni)**

**Comune di CASTELLANA SICULA (Codice nazionale: C135)**

**TOTALE PARTICELLE: 612**

DATI IDENTIFICATIVI				DATI DI CLASSAMENTO							
N.	Foglio	Part	Porz	Qualità	Classe	Superficie			Deduzioni	Dominicale	Agrario
						Ha	Are	Ca			
254	14	1482	AA	1-SEMINATIVO	3		1	30		0,6	0,2
	14	1482	AB	36-ULIVETO	U		9	0		6,04	3,72
255	15	3	AA	1-SEMINATIVO	2		76	29		51,22	13,79
	15	3	AB	91-PASCOLO	1		17	56		2,27	0,82
256	15	5	AA	1-SEMINATIVO	2		40	33		27,08	7,29
	15	5	AB	36-ULIVETO	U		7	69		5,16	3,18
257	15	7	AA	1-SEMINATIVO	3	1	32	61		61,64	20,55
	15	7	AB	91-PASCOLO	1		18	14		2,34	0,84
258	15	54	AA	1-SEMINATIVO	2		94	3		63,13	17
	15	54	AB	36-ULIVETO	U		0	19		0,13	0,08
259	15	57		1-SEMINATIVO	3	1	3	20		47,97	15,99
260	15	115	AA	1-SEMINATIVO	3		1	83		0,85	0,28
	15	115	AB	279-FABB RURALE			2	69		0	0
261	15	170	AA	1-SEMINATIVO	3	1	1	66		47,25	15,75
	15	170	AB	91-PASCOLO	1		8	87		1,15	0,41
262	15	258		36-ULIVETO	U		2	30		1,54	0,95
263	15	525	AA	1-SEMINATIVO	3		2	48		1,15	0,38
	15	525	AB	36-ULIVETO	U		0	71		0,48	0,29
	15	525	AC	29-VIGNETO	3		1	26		0,78	0,26
264	15	527	AA	1-SEMINATIVO	3		12	98		6,03	2,01
	15	527	AB	36-ULIVETO	U		34	41		23,1	14,22
265	15	528	AA	1-SEMINATIVO	3		7	85		3,65	1,22
	15	528	AB	36-ULIVETO	U		39	55		26,55	16,34
266	15	535	AA	1-SEMINATIVO	3		8	84		4,11	1,37
	15	535	AB	36-ULIVETO	U		12	33		8,28	5,09
267	15	545	AA	1-SEMINATIVO	3	8	86	77		412,18	137,39
	15	545	AB	91-PASCOLO	1		23	80		3,07	1,11
268	16	2	AA	36-ULIVETO	U		4	25		2,85	1,76
	16	2	AB	91-PASCOLO	3		14	55		1,35	0,45
269	17	20		1-SEMINATIVO	3		9	99		4,64	1,55
270	17	64	AA	1-SEMINATIVO	3		5	32		2,47	0,82
	17	64	AB	91-PASCOLO	3		36	95		3,43	1,14
271	17	65	AA	1-SEMINATIVO	3	1	44	21		67,03	22,34



### Ufficio del Territorio di PALERMO

**Particelle catastali aggiornate sulla base del contenuto delle  
dichiarazioni presentate agli Organismi Pagatori nell'anno 2011  
(ai sensi del comma 33 dell'art. 2 del D.L. 3.10.2006, n. 262, convertito con  
modificazioni dalla legge 24.11.2006, n. 286, e successive modificazioni)**

**Comune di CASTELLANA SICULA (Codice nazionale: C135)**

**TOTALE PARTICELLE: 612**

DATI IDENTIFICATIVI				DATI DI CLASSAMENTO							
N.	Foglio	Part	Porz	Qualità	Classe	Superficie			Deduzioni	Dominicale	Agrario
						Ha	Are	Ca			
	17	65	AB	91-PASCOLO	4		1	48		0,11	0,05
	17	65	AC	92-PASCOLO ARB	2		1	74		0,27	0,07
272	17	95		1-SEMINATIVO	3		22	60		10,5	3,5
273	17	96		1-SEMINATIVO	3		22	60		10,5	3,5
274	17	101		1-SEMINATIVO	3		9	80		4,56	1,52
275	17	110	AA	36-ULIVETO	U		36	87		24,75	15,23
	17	110	AB	91-PASCOLO	4		0	73		0,05	0,02
276	17	157		36-ULIVETO	U		21	20		14,23	8,76
277	17	186	AA	1-SEMINATIVO	3		91	92		42,73	14,24
	17	186	AB	36-ULIVETO	U		2	88		1,93	1,19
278	17	200		1-SEMINATIVO	3		2	22		1,03	0,34
279	17	210	AA	1-SEMINATIVO	2	2	44	92		164,44	44,27
	17	210	AB	36-ULIVETO	U		0	98		0,66	0,4
280	17	249		1-SEMINATIVO	3	5	45	50		253,55	84,52
281	17	271	AA	1-SEMINATIVO	3	1	20	89		56,19	18,73
	17	271	AB	36-ULIVETO	U		0	11		0,07	0,05
282	17	285	AA	1-SEMINATIVO	3		35	53		16,51	5,5
	17	285	AB	29-VIGNETO	2		3	26		2,36	0,84
283	17	325	AA	1-SEMINATIVO	3		1	5		0,49	0,16
	17	325	AB	36-ULIVETO	U		28	15		18,9	11,63
284	17	326	AA	1-SEMINATIVO	3		16	66		7,74	2,58
	17	326	AB	36-ULIVETO	U		12	54		8,42	5,18
285	17	370	AA	1-SEMINATIVO	3		2	57		1,19	0,4
	17	370	AB	36-ULIVETO	U		12	33		8,28	5,09
286	17	396		1-SEMINATIVO	3		3	85		1,79	0,6
287	17	463	AA	1-SEMINATIVO	3		19	77		9,19	3,06
	17	463	AB	36-ULIVETO	U		66	31		44,52	27,4
	17	463	AC	92-PASCOLO ARB	2		14	2		2,17	0,58
288	19	24		36-ULIVETO	U		5	2		3,37	2,07
289	19	30	AA	36-ULIVETO	U		5	64		3,79	2,33
	19	30	AB	92-PASCOLO ARB	2		0	46		0,07	0,02
290	19	147		36-ULIVETO	U		3	46		2,32	1,43
291	20	47	AA	1-SEMINATIVO	2		51	83		34,8	9,37



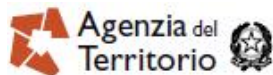
### Ufficio del Territorio di PALERMO

**Particelle catastali aggiornate sulla base del contenuto delle  
dichiarazioni presentate agli Organismi Pagatori nell'anno 2011  
(ai sensi del comma 33 dell'art. 2 del D.L. 3.10.2006, n. 262, convertito con  
modificazioni dalla legge 24.11.2006, n. 286, e successive modificazioni)**

**Comune di CASTELLANA SICULA (Codice nazionale: C135)**

**TOTALE PARTICELLE: 612**

DATI IDENTIFICATIVI				DATI DI CLASSAMENTO							
N.	Foglio	Part	Porz	Qualità	Classe	Superficie			Deduzioni	Dominicale	Agrario
						Ha	Are	Ca			
	20	47	AB	91-PASCOLO	3		49	42		4,59	1,53
292	20	88	AA	1-SEMINATIVO	2		78	45		52,67	14,18
	20	88	AB	36-ULIVETO	U		6	50		4,36	2,69
293	20	114	AA	1-SEMINATIVO	3		9	34		4,34	1,45
	20	114	AB	36-ULIVETO	U		1	61		1,08	0,67
294	20	122	AA	1-SEMINATIVO	3		10	37		4,82	1,61
	20	122	AB	91-PASCOLO	3		5	3		0,47	0,16
295	20	140	AA	1-SEMINATIVO	3		4	72		2,19	0,73
	20	140	AB	47-FRUTTETO	U		6	47		8,85	4,01
296	20	141	AA	1-SEMINATIVO	3	3	70	77		172,34	57,45
	20	141	AB	91-PASCOLO	3		17	42		1,62	0,54
297	20	192		92-PASCOLO ARB	2		8	42		1,3	0,35
298	20	194		91-PASCOLO	3		2	8		0,19	0,06
299	20	195	AA	1-SEMINATIVO	3		6	74		3,13	1,04
	20	195	AB	91-PASCOLO	3		0	91		0,08	0,03
	20	195	AC	92-PASCOLO ARB	2		6	58		1,02	0,27
300	20	223	AA	1-SEMINATIVO	3		3	90		1,81	0,6
	20	223	AB	47-FRUTTETO	U		5	29		7,24	3,28
301	20	238	AA	1-SEMINATIVO	2		87	28		58,6	15,78
	20	238	AB	91-PASCOLO	3		2	12		0,2	0,07
302	20	240	AA	1-SEMINATIVO	2	1	4	56		70,2	18,9
	20	240	AB	91-PASCOLO	3		0	44		0,04	0,01
303	20	246	AA	1-SEMINATIVO	2		39	75		26,69	7,19
	20	246	AB	36-ULIVETO	U		2	5		1,38	0,85
304	20	249	AA	1-SEMINATIVO	3		9	57		4,45	1,48
	20	249	AB	36-ULIVETO	U		4	10		2,75	1,69
305	20	255	AA	1-SEMINATIVO	3		1	20		0,56	0,19
	20	255	AB	36-ULIVETO	U		14	99		10,06	6,19
306	20	260		36-ULIVETO	U		23	92		16,06	9,88
307	20	265		36-ULIVETO	U		11	0		7,39	4,54
308	20	274		36-ULIVETO	U		2	16		1,45	0,89
309	20	313	AA	1-SEMINATIVO	2		5	4		3,38	0,91
	20	313	AB	36-ULIVETO	U		4	97		3,34	2,05



### Ufficio del Territorio di PALERMO

**Particelle catastali aggiornate sulla base del contenuto delle  
dichiarazioni presentate agli Organismi Pagatori nell'anno 2011  
(ai sensi del comma 33 dell'art. 2 del D.L. 3.10.2006, n. 262, convertito con  
modificazioni dalla legge 24.11.2006, n. 286, e successive modificazioni)**

**Comune di CASTELLANA SICULA (Codice nazionale: C135)**

**TOTALE PARTICELLE: 612**

DATI IDENTIFICATIVI				DATI DI CLASSAMENTO							
N.	Foglio	Part	Porz	Qualità	Classe	Superficie			Deduzioni	Dominicale	Agrario
						Ha	Are	Ca			
310	20	328	AA	1-SEMINATIVO	3		8	66		4,03	1,34
	20	328	AB	91-PASCOLO	3		7	44		0,69	0,23
311	20	346		36-ULIVETO	U		31	65		21,25	13,08
312	20	347	AA	36-ULIVETO	U		0	23		0,15	0,1
	20	347	AB	91-PASCOLO	3		1	2		0,09	0,03
313	20	383	AA	1-SEMINATIVO	3	1	24	11		57,69	19,23
	20	383	AB	91-PASCOLO	3		1	77		0,16	0,05
314	20	385	AA	1-SEMINATIVO	3		10	73		4,99	1,66
	20	385	AB	91-PASCOLO	3		4	79		0,45	0,15
	20	385	AC	101-INCOLT PROD	2		8	68		0,13	0,04
315	20	386	AA	1-SEMINATIVO	3		28	18		13,1	4,37
	20	386	AB	101-INCOLT PROD	2		3	92		0,06	0,02
316	20	387		36-ULIVETO	U		5	40		3,63	2,23
317	20	388		36-ULIVETO	U		5	36		3,6	2,21
318	20	392		1-SEMINATIVO	3		2	90		1,35	0,45
319	20	393		1-SEMINATIVO	3		5	90		2,74	0,91
320	20	401	AA	1-SEMINATIVO	3		6	88		3,2	1,07
	20	401	AB	91-PASCOLO	3		4	32		0,4	0,13
	20	401	AC	101-INCOLT PROD	2		7	60		0,12	0,04
321	20	451	AA	1-SEMINATIVO	3	1	76	26		81,93	27,31
	20	451	AB	91-PASCOLO	3		0	78		0,07	0,02
322	20	485	AA	1-SEMINATIVO	2		21	28		14,29	3,85
	20	485	AB	91-PASCOLO	3		1	45		0,13	0,04
323	20	488	AA	1-SEMINATIVO	2		62	42		41,91	11,28
	20	488	AB	91-PASCOLO	3		2	68		0,25	0,08
324	20	570	AA	3-SEMIN ARBOR	2	14	32	19		961,56	295,87
	20	570	AB	36-ULIVETO	U		4	70		3,16	1,94
	20	570	AC	91-PASCOLO	3		4	83		0,45	0,15
325	21	12	AA	1-SEMINATIVO	3		1	47		0,68	0,23
	21	12	AB	91-PASCOLO	1		3	19		0,41	0,15
	21	12	AC	47-FRUTTETO	U		1	94		2,66	1,2
326	21	55	AA	1-SEMINATIVO	3		19	21		8,93	2,98
	21	55	AB	36-ULIVETO	U		3	57		2,4	1,48



### Ufficio del Territorio di PALERMO

**Particelle catastali aggiornate sulla base del contenuto delle  
dichiarazioni presentate agli Organismi Pagatori nell'anno 2011  
(ai sensi del comma 33 dell'art. 2 del D.L. 3.10.2006, n. 262, convertito con  
modificazioni dalla legge 24.11.2006, n. 286, e successive modificazioni)**

**Comune di CASTELLANA SICULA (Codice nazionale: C135)**

**TOTALE PARTICELLE: 612**

DATI IDENTIFICATIVI				DATI DI CLASSAMENTO							
N.	Foglio	Part	Porz	Qualità	Classe	Superficie			Deduzioni	Dominicale	Agrario
						Ha	Are	Ca			
327	21	71	AA	1-SEMINATIVO	3		89	21		41,47	13,82
	21	71	AB	91-PASCOLO	1		15	39		1,99	0,72
328	21	72	AA	1-SEMINATIVO	3		45	14		20,98	6,99
	21	72	AB	91-PASCOLO	1		28	35		3,66	1,32
329	21	73		1-SEMINATIVO	3		61	57		28,62	9,54
330	21	91	AA	1-SEMINATIVO	3		88	66		41,21	13,74
	21	91	AB	36-ULIVETO	U		2	32		1,56	0,96
331	21	124	AA	1-SEMINATIVO	3		11	66		5,42	1,81
	21	124	AB	36-ULIVETO	U		1	4		0,7	0,43
332	21	183	AA	1-SEMINATIVO	3		88	10		40,95	13,65
	21	183	AB	91-PASCOLO	1		36	90		4,76	1,72
333	21	193	AA	1-SEMINATIVO	3		33	25		15,45	5,15
	21	193	AB	36-ULIVETO	U		0	24		0,16	0,1
334	21	205		1-SEMINATIVO	3		14	50		6,74	2,25
335	21	232	AA	1-SEMINATIVO	4		18	60		4,8	1,44
	21	232	AB	36-ULIVETO	U		1	26		0,85	0,52
	21	232	AC	29-VIGNETO	2		0	4		0,03	0,01
336	21	235	AA	1-SEMINATIVO	3		19	46		9,05	3,02
	21	235	AB	36-ULIVETO	U		3	54		2,38	1,46
337	21	282	AA	1-SEMINATIVO	3	1	14	2		53	17,67
	21	282	AB	91-PASCOLO	1		3	4		0,39	0,14
338	21	307	AA	1-SEMINATIVO	4	1	6	10		27,4	8,22
	21	307	AB	36-ULIVETO	U		2	0		1,34	0,83
339	21	310	AA	1-SEMINATIVO	3		18	4		8,39	2,8
	21	310	AB	91-PASCOLO	1		3	81		0,49	0,18
340	21	311	AA	1-SEMINATIVO	3		19	2		8,84	2,95
	21	311	AB	91-PASCOLO	1		3	63		0,47	0,17
341	21	382	AA	1-SEMINATIVO	3		8	93		4,15	1,38
	21	382	AB	36-ULIVETO	U		0	3		0,02	0,01
342	21	413	AA	1-SEMINATIVO	3		11	94		5,55	1,85
	21	413	AB	36-ULIVETO	U		10	74		7,21	4,44
343	21	501		1-SEMINATIVO	3		21	78		10,12	3,37
344	21	711	AA	1-SEMINATIVO	3		1	69		0,79	0,26



### Ufficio del Territorio di PALERMO

**Particelle catastali aggiornate sulla base del contenuto delle  
dichiarazioni presentate agli Organismi Pagatori nell'anno 2011  
(ai sensi del comma 33 dell'art. 2 del D.L. 3.10.2006, n. 262, convertito con  
modificazioni dalla legge 24.11.2006, n. 286, e successive modificazioni)**

**Comune di CASTELLANA SICULA (Codice nazionale: C135)**

**TOTALE PARTICELLE: 612**

DATI IDENTIFICATIVI				DATI DI CLASSAMENTO							
N.	Foglio	Part	Porz	Qualità	Classe	Superficie			Deduzioni	Dominicale	Agrario
						Ha	Are	Ca			
	21	711	AB	18-ORTO IRRIG	1		0	33		1,05	0,29
345	21	813	AA	1-SEMINATIVO	3		35	15		16,34	5,45
	21	813	AB	36-ULIVETO	U		16	25		10,91	6,71
346	22	18	AA	1-SEMINATIVO	3		6	61		3,07	1,02
	22	18	AB	92-PASCOLO ARB	2		6	58		1,02	0,27
347	22	60	AA	1-SEMINATIVO	3		6	50		3,02	1,01
	22	60	AB	36-ULIVETO	U		4	33		2,91	1,79
348	23	94	AA	1-SEMINATIVO	2		1	97		1,32	0,36
	23	94	AB	36-ULIVETO	U	2	32	14		155,86	95,91
349	23	121	AA	1-SEMINATIVO	2	1	28	18		86,06	23,17
	23	121	AB	91-PASCOLO	3		21	70		2,02	0,67
350	24	3	AA	1-SEMINATIVO	3		36	95		17,17	5,72
	24	3	AB	91-PASCOLO	2		3	72		0,38	0,13
351	24	13	AA	1-SEMINATIVO	3		79	75		37,07	12,36
	24	13	AB	36-ULIVETO	U		1	75		1,17	0,72
352	24	20	AA	1-SEMINATIVO	3		57	76		26,85	8,95
	24	20	AB	91-PASCOLO	2		2	24		0,23	0,08
353	24	22	AA	1-SEMINATIVO	2		49	77		33,42	9
	24	22	AB	91-PASCOLO	2		0	11		0,01	0,01
354	24	23	AA	1-SEMINATIVO	3	1	31	88		61,3	20,43
	24	23	AB	91-PASCOLO	2		14	9		1,46	0,51
355	24	25	AA	1-SEMINATIVO	3	1	2	7		47,44	15,81
	24	25	AB	91-PASCOLO	2		13	80		1,43	0,5
356	24	41	AA	1-SEMINATIVO	3		37	49		17,43	5,81
	24	41	AB	91-PASCOLO	2		3	69		0,38	0,13
357	24	42	AA	1-SEMINATIVO	2		39	93		26,81	7,22
	24	42	AB	91-PASCOLO	2		0	42		0,04	0,02
358	24	49	AA	1-SEMINATIVO	3	9	61	82		447,06	149,02
	24	49	AB	91-PASCOLO	2	1	85	17		19,13	6,69
359	25	11	AA	1-SEMINATIVO	3		23	78		11,05	3,68
	25	11	AB	91-PASCOLO	2		4	43		0,46	0,16
360	25	13	AA	1-SEMINATIVO	3	1	6	11		49,32	16,44
	25	13	AB	91-PASCOLO	2		11	37		1,17	0,41



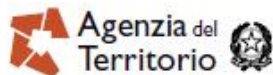
### Ufficio del Territorio di PALERMO

**Particelle catastali aggiornate sulla base del contenuto delle dichiarazioni presentate agli Organismi Pagatori nell'anno 2011 (ai sensi del comma 33 dell'art. 2 del D.L. 3.10.2006, n. 262, convertito con modificazioni dalla legge 24.11.2006, n. 286, e successive modificazioni)**

**Comune di CASTELLANA SICULA (Codice nazionale: C135)**

**TOTALE PARTICELLE: 612**

DATI IDENTIFICATIVI				DATI DI CLASSAMENTO							
N.	Foglio	Part	Porz	Qualità	Classe	Superficie			Deduzioni	Dominicale	Agrario
						Ha	Are	Ca			
361	25	15	AA	1-SEMINATIVO	2	1	30	35		87,52	23,56
	25	15	AB	91-PASCOLO	2		0	20		0,02	0,01
362	25	43	AA	1-SEMINATIVO	3		59	95		27,87	9,29
	25	43	AB	91-PASCOLO	2		0	8		0,01	0,01
363	25	72	AA	1-SEMINATIVO	3		10	17		4,73	1,58
	25	72	AB	91-PASCOLO	2		0	7		0,01	0,01
364	25	73	AA	1-SEMINATIVO	3		8	19		3,81	1,27
	25	73	AB	91-PASCOLO	2		0	4		0,01	0,01
365	25	98	AA	1-SEMINATIVO	3		95	32		44,31	14,77
	25	98	AB	92-PASCOLO ARB	2		11	18		1,73	0,46
366	25	99	AA	1-SEMINATIVO	3	1	36	64		63,51	21,17
	25	99	AB	92-PASCOLO ARB	2		48	56		7,52	2,01
367	25	108	AA	1-SEMINATIVO	3		28	22		13,12	4,37
	25	108	AB	91-PASCOLO	2		4	58		0,47	0,17
368	25	146	AA	1-SEMINATIVO	3		66	91		31,1	10,37
	25	146	AB	91-PASCOLO	2		1	65		0,17	0,06
369	25	199	AA	1-SEMINATIVO	3	3	10	87		144,5	48,17
	25	199	AB	91-PASCOLO	2		3	78		0,39	0,14
370	26	7		1-SEMINATIVO	2	2	6	26		138,48	37,28
371	26	8		1-SEMINATIVO	2		71	54		48,03	12,93
372	26	48		1-SEMINATIVO	2		28	97		19,45	5,24
373	26	49		1-SEMINATIVO	2		43	20		29	7,81
374	26	50		1-SEMINATIVO	2		25	69		17,25	4,64
375	26	68		1-SEMINATIVO	2		7	60		5,1	1,37
376	26	71	AA	91-PASCOLO	2		10	15		1,05	0,37
	26	71	AB	1-SEMINATIVO	2		2	45		1,64	0,44
377	26	125	AA	1-SEMINATIVO	2	9	88	87		663,92	178,75
	26	125	AB	91-PASCOLO	2		10	40		1,07	0,38
378	26	129	AA	1-SEMINATIVO	2		7	24		4,86	1,31
	26	129	AB	36-ULIVETO	U		0	41		0,28	0,17
379	26	245	AA	1-SEMINATIVO	3	7	2	21		326,4	108,8
	26	245	AB	91-PASCOLO	2	1	17	10		12,1	4,23
380	27	2	AA	1-SEMINATIVO	3		89	70		41,69	13,9



### Ufficio del Territorio di PALERMO

**Particelle catastali aggiornate sulla base del contenuto delle  
dichiarazioni presentate agli Organismi Pagatori nell'anno 2011  
(ai sensi del comma 33 dell'art. 2 del D.L. 3.10.2006, n. 262, convertito con  
modificazioni dalla legge 24.11.2006, n. 286, e successive modificazioni)**

**Comune di CASTELLANA SICULA (Codice nazionale: C135)**

**TOTALE PARTICELLE: 612**

DATI IDENTIFICATIVI				DATI DI CLASSAMENTO							
N.	Foglio	Part	Porz	Qualità	Classe	Superficie			Deduzioni	Dominicale	Agrario
						Ha	Are	Ca			
	27	2	AB	91-PASCOLO	2	2	22	4		22,93	8,03
381	27	3	AA	1-SEMINATIVO	3		58	58		27,23	9,08
	27	3	AB	91-PASCOLO	2		25	3		2,59	0,9
382	27	4	AA	1-SEMINATIVO	3		63	76		29,64	9,88
	27	4	AB	91-PASCOLO	2		62	44		6,45	2,26
383	27	22	AA	1-SEMINATIVO	3		9	85		4,58	1,53
	27	22	AB	91-PASCOLO	2		1	79		0,18	0,06
384	27	24	AA	1-SEMINATIVO	3		42	36		19,69	6,56
	27	24	AB	91-PASCOLO	2		0	77		0,08	0,03
385	27	25	AA	1-SEMINATIVO	3		96	3		44,64	14,88
	27	25	AB	91-PASCOLO	2		1	67		0,17	0,06
386	27	26	AA	1-SEMINATIVO	3		9	81		4,56	1,52
	27	26	AB	91-PASCOLO	2		1	87		0,19	0,07
387	27	27	AA	1-SEMINATIVO	3		29	48		13,7	4,57
	27	27	AB	91-PASCOLO	2		1	24		0,13	0,04
388	27	40	AA	1-SEMINATIVO	3	1	1	20		47,04	15,68
	27	40	AB	91-PASCOLO	2		7	48		0,77	0,27
389	27	41	AA	1-SEMINATIVO	3		23	88		11,1	3,7
	27	41	AB	91-PASCOLO	2		1	47		0,15	0,05
390	27	42	AA	1-SEMINATIVO	3		24	95		11,6	3,87
	27	42	AB	91-PASCOLO	2		1	36		0,14	0,05
391	27	44	AA	1-SEMINATIVO	3		75	6		34,89	11,63
	27	44	AB	47-FRUTTETO	U		4	47		6,12	2,77
392	27	46	AA	1-SEMINATIVO	3		11	98		5,57	1,86
	27	46	AB	36-ULIVETO	U		5	16		3,46	2,13
	27	46	AC	91-PASCOLO	2		8	99		0,93	0,33
393	27	56	AA	1-SEMINATIVO	3		29	20		13,57	4,52
	27	56	AB	91-PASCOLO	2		1	31		0,14	0,05
394	27	73	AA	1-SEMINATIVO	3		73	7		33,96	11,32
	27	73	AB	91-PASCOLO	2		13	63		1,41	0,49
395	27	74	AA	1-SEMINATIVO	3	1	48	56		69,05	23,02
	27	74	AB	91-PASCOLO	2		2	44		0,25	0,09
396	27	86	AA	1-SEMINATIVO	3	1	20	14		55,84	18,61



### Ufficio del Territorio di PALERMO

**Particelle catastali aggiornate sulla base del contenuto delle  
dichiarazioni presentate agli Organismi Pagatori nell'anno 2011  
(ai sensi del comma 33 dell'art. 2 del D.L. 3.10.2006, n. 262, convertito con  
modificazioni dalla legge 24.11.2006, n. 286, e successive modificazioni)**

**Comune di CASTELLANA SICULA (Codice nazionale: C135)**

**TOTALE PARTICELLE: 612**

DATI IDENTIFICATIVI				DATI DI CLASSAMENTO							
N.	Foglio	Part	Porz	Qualità	Classe	Superficie			Deduzioni	Dominicale	Agrario
						Ha	Are	Ca			
	27	86	AB	91-PASCOLO	2		8	55		0,88	0,31
397	27	95	AA	1-SEMINATIVO	3		14	3		6,52	2,17
	27	95	AB	36-ULIVETO	U		11	16		7,49	4,61
	27	95	AC	91-PASCOLO	2		2	25		0,23	0,08
398	27	96	AA	1-SEMINATIVO	3		52	14		24,24	8,08
	27	96	AB	36-ULIVETO	U		16	20		10,88	6,69
	27	96	AC	91-PASCOLO	2		9	11		0,94	0,33
399	27	109	AA	1-SEMINATIVO	3		61	0		28,35	9,45
	27	109	AB	91-PASCOLO	2		3	50		0,36	0,13
400	27	117	AA	1-SEMINATIVO	3		1	45		0,67	0,22
	27	117	AB	91-PASCOLO	2		1	5		0,11	0,04
401	27	134		91-PASCOLO	2		8	94		0,92	0,32
402	27	137	AA	1-SEMINATIVO	4		2	42		0,62	0,19
	27	137	AB	91-PASCOLO	2		35	18		3,63	1,27
403	27	152	AA	1-SEMINATIVO	3		13	44		6,25	2,08
	27	152	AB	91-PASCOLO	2		2	36		0,24	0,09
404	27	172	AA	1-SEMINATIVO	3		64	9		29,79	9,93
	27	172	AB	91-PASCOLO	2		3	29		0,34	0,12
405	28	21	AA	1-SEMINATIVO	23		35	83		16,65	5,55
	28	21	AB	91-PASCOLO	21		6	18		0,96	0,32
406	28	22	AA	1-SEMINATIVO	23		33	65		15,64	5,21
	28	22	AB	91-PASCOLO	21		6	5		0,94	0,31
407	28	27	AA	1-SEMINATIVO	23		7	2		3,26	1,09
	28	27	AB	91-PASCOLO	21		1	85		0,29	0,1
408	28	28	AA	1-SEMINATIVO	23		8	97		4,17	1,39
	28	28	AB	91-PASCOLO	21		2	21		0,34	0,11
409	28	29	AA	1-SEMINATIVO	23		4	67		2,17	0,72
	28	29	AB	91-PASCOLO	21		1	43		0,22	0,07
410	29	17	AA	1-SEMINATIVO	3		40	71		18,92	6,31
	29	17	AB	91-PASCOLO	4		11	48		0,83	0,36
411	29	48	AA	1-SEMINATIVO	2	1	1	6		67,85	18,27
	29	48	AB	91-PASCOLO	4		9	4		0,65	0,28
412	29	64	AA	1-SEMINATIVO	2		97	62		65,54	17,65



### Ufficio del Territorio di PALERMO

**Particelle catastali aggiornate sulla base del contenuto delle  
dichiarazioni presentate agli Organismi Pagatori nell'anno 2011  
(ai sensi del comma 33 dell'art. 2 del D.L. 3.10.2006, n. 262, convertito con  
modificazioni dalla legge 24.11.2006, n. 286, e successive modificazioni)**

**Comune di CASTELLANA SICULA (Codice nazionale: C135)**

**TOTALE PARTICELLE: 612**

DATI IDENTIFICATIVI				DATI DI CLASSAMENTO							
N.	Foglio	Part	Porz	Qualità	Classe	Superficie			Deduzioni	Dominicale	Agrario
						Ha	Are	Ca			
	29	64	AB	91-PASCOLO	4		6	58		0,48	0,2
413	29	70	AA	1-SEMINATIVO	3	1	11	20		51,69	17,23
	29	70	AB	36-ULIVETO	U		9	79		6,57	4,04
414	29	72	AA	1-SEMINATIVO	2	2	59	26		174,07	46,86
	29	72	AB	91-PASCOLO	4		4	10		0,3	0,13
415	29	77	AA	283-FU D ACCERT			14	16		0	0
	29	77	AB	1-SEMINATIVO	2		1	84		1,24	0,33
416	29	82	AA	1-SEMINATIVO	3		35	62		16,56	5,52
	29	82	AB	91-PASCOLO	4		1	65		0,12	0,05
417	29	97	AA	1-SEMINATIVO	3		46	26		21,5	7,17
	29	97	AB	91-PASCOLO	4		6	54		0,47	0,2
418	29	158		1-SEMINATIVO	5		6	40		0,99	0,26
419	29	195	AA	1-SEMINATIVO	3		43	99		20,45	6,82
	29	195	AB	91-PASCOLO	4		52	72		3,81	1,63
420	29	196	AA	1-SEMINATIVO	4		15	11		3,9	1,17
	29	196	AB	91-PASCOLO	4	1	35	29		9,78	4,19
421	29	197	AA	1-SEMINATIVO	5		51	33		7,95	2,12
	29	197	AB	91-PASCOLO	4	1	14	10		8,25	3,54
422	29	198	AA	1-SEMINATIVO	3		83	29		38,71	12,9
	29	198	AB	91-PASCOLO	4	1	22	32		8,84	3,79
423	29	201	AA	1-SEMINATIVO	3		52	69		24,49	8,16
	29	201	AB	91-PASCOLO	4		0	18		0,01	0,01
424	29	208		1-SEMINATIVO	3		58	30		27,1	9,03
425	29	212	AA	1-SEMINATIVO	3		79	87		37,12	12,37
	29	212	AB	91-PASCOLO	4		8	21		0,59	0,25
426	29	213	AA	1-SEMINATIVO	3		48	49		22,54	7,51
	29	213	AB	91-PASCOLO	4		11	14		0,81	0,35
427	29	218	AA	1-SEMINATIVO	3		39	58		18,4	6,13
	29	218	AB	91-PASCOLO	4		6	42		0,46	0,2
428	29	231	AA	1-SEMINATIVO	3		8	7		3,75	1,25
	29	231	AB	36-ULIVETO	U		6	33		4,25	2,62
429	29	233	AA	1-SEMINATIVO	3		6	71		3,12	1,04
	29	233	AB	36-ULIVETO	U		2	89		1,94	1,19



### Ufficio del Territorio di PALERMO

**Particelle catastali aggiornate sulla base del contenuto delle  
dichiarazioni presentate agli Organismi Pagatori nell'anno 2011  
(ai sensi del comma 33 dell'art. 2 del D.L. 3.10.2006, n. 262, convertito con  
modificazioni dalla legge 24.11.2006, n. 286, e successive modificazioni)**

**Comune di CASTELLANA SICULA (Codice nazionale: C135)**

**TOTALE PARTICELLE: 612**

DATI IDENTIFICATIVI				DATI DI CLASSAMENTO							
N.	Foglio	Part	Porz	Qualità	Classe	Superficie			Deduzioni	Dominicale	Agrario
						Ha	Are	Ca			
430	29	238	AA	1-SEMINATIVO	3	2	29	15		106,51	35,5
	29	238	AB	36-ULIVETO	U		14	42		9,68	5,96
431	29	242	AA	1-SEMINATIVO	3		39	21		18,23	6,08
	29	242	AB	91-PASCOLO	4		11	72		0,85	0,36
432	29	243	AA	1-SEMINATIVO	5		24	15		3,74	1
	29	243	AB	91-PASCOLO	4		5	98		0,43	0,19
433	29	245	AA	1-SEMINATIVO	5		21	98		3,41	0,91
	29	245	AB	91-PASCOLO	4		6	12		0,44	0,19
434	29	253	AA	1-SEMINATIVO	5		21	83		3,38	0,9
	29	253	AB	91-PASCOLO	4		8	24		0,6	0,26
435	29	254	AA	101-INCOLT PROD	1		1	68		0,03	0,02
	29	254	AB	1-SEMINATIVO	2		2	79		1,87	0,5
	29	254	AC	91-PASCOLO	4		5	50		0,4	0,17
436	29	256	AA	1-SEMINATIVO	5		3	84		0,59	0,16
	29	256	AB	91-PASCOLO	4		5	37		0,39	0,17
437	29	262	AA	1-SEMINATIVO	5		23	83		3,69	0,98
	29	262	AB	91-PASCOLO	4		13	0		0,94	0,4
438	29	263		91-PASCOLO	4		12	95		0,94	0,4
439	29	266	AA	1-SEMINATIVO	2		13	75		9,23	2,49
	29	266	AB	91-PASCOLO	4		28	77		2,08	0,89
440	29	269	AA	1-SEMINATIVO	2		1	14		0,77	0,21
	29	269	AB	36-ULIVETO	U		1	96		1,32	0,81
441	29	276	AA	1-SEMINATIVO	3		41	5		19,08	6,36
	29	276	AB	92-PASCOLO ARB	2		6	66		1,03	0,28
442	29	286	AA	1-SEMINATIVO	5	1	62	24		25,14	6,7
	29	286	AB	91-PASCOLO	4		17	1		1,23	0,53
443	29	287	AA	1-SEMINATIVO	5	1	4	95		16,26	4,34
	29	287	AB	91-PASCOLO	4		22	65		1,64	0,7
444	29	354	AA	1-SEMINATIVO	2		20	72		13,91	3,75
	29	354	AB	36-ULIVETO	U		1	95		1,31	0,81
445	29	358	AA	1-SEMINATIVO	3	2	14	0		99,47	33,16
	29	358	AB	91-PASCOLO	4		1	15		0,08	0,04
446	30	32	AA	1-SEMINATIVO	3	19	11	68		888,57	296,19



### Ufficio del Territorio di PALERMO

**Particelle catastali aggiornate sulla base del contenuto delle  
dichiarazioni presentate agli Organismi Pagatori nell'anno 2011  
(ai sensi del comma 33 dell'art. 2 del D.L. 3.10.2006, n. 262, convertito con  
modificazioni dalla legge 24.11.2006, n. 286, e successive modificazioni)**

**Comune di CASTELLANA SICULA (Codice nazionale: C135)**

**TOTALE PARTICELLE: 612**

DATI IDENTIFICATIVI				DATI DI CLASSAMENTO							
N.	Foglio	Part	Porz	Qualità	Classe	Superficie			Deduzioni	Dominicale	Agrario
						Ha	Are	Ca			
	30	32	AB	91-PASCOLO	3		40	12		3,73	1,24
447	30	39	AA	1-SEMINATIVO	3	1	86	59		86,73	28,91
	30	39	AB	91-PASCOLO	3		0	41		0,04	0,01
448	30	52	AA	92-PASCOLO ARB	2		1	59		0,25	0,07
	30	52	AB	1-SEMINATIVO	3		0	51		0,24	0,08
449	31	4	AA	1-SEMINATIVO	22	10	59	6		711,05	191,44
	31	4	AB	91-PASCOLO	2	1	17	94		12,18	4,26
450	31	6	AA	1-SEMINATIVO	22	2	32	62		156,18	42,05
	31	6	AB	91-PASCOLO	2		6	58		0,68	0,24
451	32	65	AA	1-SEMINATIVO	3		19	78		9,19	3,06
	32	65	AB	92-PASCOLO ARB	2		21	55		3,34	0,89
452	34	26	AA	1-SEMINATIVO	2		1	21		0,81	0,22
	34	26	AB	91-PASCOLO	2		55	77		5,76	2,02
453	34	28	AA	1-SEMINATIVO	3	1	28	86		59,9	19,97
	34	28	AB	91-PASCOLO	2		37	94		3,92	1,37
454	34	31	AA	1-SEMINATIVO	2		40	63		27,28	7,34
	34	31	AB	91-PASCOLO	2		7	77		0,8	0,28
455	34	44	AA	1-SEMINATIVO	3	1	63	67		76,08	25,36
	34	44	AB	91-PASCOLO	2		1	63		0,17	0,06
456	34	135	AA	1-SEMINATIVO	3	8	86	66		412,13	137,38
	34	135	AB	91-PASCOLO	2		93	54		9,66	3,38
457	34	138	AA	91-PASCOLO	2		72	34		7,47	2,62
	34	138	AB	1-SEMINATIVO	3		6	26		2,91	0,97
458	34	141	AA	1-SEMINATIVO	3	1	97	2		91,58	30,53
	34	141	AB	91-PASCOLO	2		10	28		1,06	0,37
459	34	151		1-SEMINATIVO	2		3	90		2,62	0,7
460	34	156	AA	1-SEMINATIVO	3	1	35	73		63,09	21,03
	34	156	AB	91-PASCOLO	2		5	47		0,57	0,2
461	35	10	AA	1-SEMINATIVO	23		70	61		32,82	10,94
	35	10	AB	91-PASCOLO	2		6	67		0,69	0,24
462	35	12	AA	1-SEMINATIVO	24		17	34		4,48	1,34
	35	12	AB	91-PASCOLO	2		53	9		5,48	1,92
463	35	13	AA	1-SEMINATIVO	24	2	77	3		71,54	21,46



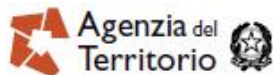
### Ufficio del Territorio di PALERMO

**Particelle catastali aggiornate sulla base del contenuto delle dichiarazioni presentate agli Organismi Pagatori nell'anno 2011 (ai sensi del comma 33 dell'art. 2 del D.L. 3.10.2006, n. 262, convertito con modificazioni dalla legge 24.11.2006, n. 286, e successive modificazioni)**

**Comune di CASTELLANA SICULA (Codice nazionale: C135)**

**TOTALE PARTICELLE: 612**

DATI IDENTIFICATIVI				DATI DI CLASSAMENTO							
N.	Foglio	Part	Porz	Qualità	Classe	Superficie			Deduzioni	Dominicale	Agrario
						Ha	Are	Ca			
	35	13	AB	91-PASCOLO	2	1	5	54		10,9	3,82
464	36	3	AA	1-SEMINATIVO	25	6	91	90		107,2	28,59
	36	3	AB	91-PASCOLO	21	3	49	68		54,18	18,06
465	36	24	AA	1-SEMINATIVO	21	1	13	41		93,71	23,43
	36	24	AB	91-PASCOLO	21		10	34		1,6	0,53
466	36	29	AA	1-SEMINATIVO	23	1	29	64		60,26	20,09
	36	29	AB	91-PASCOLO	21		8	16		1,26	0,42
467	36	30	AA	1-SEMINATIVO	23	1	64	11		76,28	25,43
	36	30	AB	91-PASCOLO	21		4	74		0,73	0,24
468	36	68	AA	1-SEMINATIVO	23		11	41		5,3	1,77
	36	68	AB	92-PASCOLO ARB	2		4	27		0,66	0,18
469	36	69	AA	1-SEMINATIVO	23		43	49		20,21	6,74
	36	69	AB	92-PASCOLO ARB	2		13	91		2,16	0,57
470	36	70	AA	1-SEMINATIVO	23		22	26		10,35	3,45
	36	70	AB	92-PASCOLO ARB	2		6	22		0,96	0,26
471	36	72	AA	92-PASCOLO ARB	2		5	32		0,82	0,22
	36	72	AB	1-SEMINATIVO	23		6	78		3,15	1,05
472	36	78	AA	1-SEMINATIVO	23		64	80		30,12	10,04
	36	78	AB	91-PASCOLO	21		7	13		1,1	0,37
473	36	79	AA	1-SEMINATIVO	23		24	23		11,26	3,75
	36	79	AB	92-PASCOLO ARB	2		1	54		0,24	0,06
474	36	83	AA	1-SEMINATIVO	23		4	77		2,22	0,74
	36	83	AB	92-PASCOLO ARB	2		12	19		1,89	0,5
475	36	84	AA	1-SEMINATIVO	23		4	41		2,05	0,68
	36	84	AB	92-PASCOLO ARB	2		10	39		1,61	0,43
476	36	105	AA	1-SEMINATIVO	22		1	16		0,78	0,21
	36	105	AB	91-PASCOLO	21		1	36		0,21	0,07
477	36	108		1-SEMINATIVO	22		8	0		5,37	1,45
478	36	117	AA	1-SEMINATIVO	23	1	81	32		84,28	28,09
	36	117	AB	91-PASCOLO	21		4	96		0,77	0,26
479	36	118	AA	1-SEMINATIVO	23		71	92		33,43	11,14
	36	118	AB	36-ULIVETO	U		1	6		0,71	0,44
	36	118	AC	91-PASCOLO	21		0	22		0,03	0,01



### Ufficio del Territorio di PALERMO

**Particelle catastali aggiornate sulla base del contenuto delle dichiarazioni presentate agli Organismi Pagatori nell'anno 2011 (ai sensi del comma 33 dell'art. 2 del D.L. 3.10.2006, n. 262, convertito con modificazioni dalla legge 24.11.2006, n. 286, e successive modificazioni)**

**Comune di CASTELLANA SICULA (Codice nazionale: C135)**

**TOTALE PARTICELLE: 612**

DATI IDENTIFICATIVI				DATI DI CLASSAMENTO							
N.	Foglio	Part	Porz	Qualità	Classe	Superficie			Deduzioni	Dominicale	Agrario
						Ha	Are	Ca			
480	36	130		1-SEMINATIVO	22		44	78		30,07	8,09
481	36	136	AA	1-SEMINATIVO	23		24	54		11,41	3,8
	36	136	AB	91-PASCOLO	21		1	81		0,28	0,09
482	36	142	AA	1-SEMINATIVO	23		41	92		19,48	6,49
	36	142	AB	92-PASCOLO ARB	2		14	78		2,29	0,61
483	36	143	AA	1-SEMINATIVO	23		50	98		23,7	7,9
	36	143	AB	92-PASCOLO ARB	2		2	52		0,39	0,1
484	36	209	AA	1-SEMINATIVO	23		7	11		3,3	1,1
	36	209	AB	91-PASCOLO	21		62	49		9,68	3,23
485	36	210	AA	1-SEMINATIVO	23	2	62	47		122	40,67
	36	210	AB	91-PASCOLO	21	1	11	53		17,28	5,76
486	36	218	AA	1-SEMINATIVO	23		25	17		11,7	3,9
	36	218	AB	91-PASCOLO	21		11	43		1,77	0,59
487	36	219		1-SEMINATIVO	3		4	80		2,23	0,74
488	36	221	AA	1-SEMINATIVO	23		98	40		45,74	15,25
	36	221	AB	91-PASCOLO	21		11	12		1,72	0,57
489	36	226		1-SEMINATIVO	22		8	70		5,84	1,57
490	36	227	AA	1-SEMINATIVO	22		3	62		2,43	0,65
	36	227	AB	36-ULIVETO	U		15	47		10,39	6,39
	36	227	AC	47-FRUTTETO	U		7	4		9,64	4,36
491	36	333	AA	1-SEMINATIVO	23	1	10	35		51,29	17,1
	36	333	AB	91-PASCOLO	21		3	65		0,57	0,19
492	36	339	AA	1-SEMINATIVO	23	1	48	16		68,87	22,96
	36	339	AB	91-PASCOLO	21		32	11		4,98	1,66
493	36	375	AA	1-SEMINATIVO	23		72	16		33,54	11,18
	36	375	AB	92-PASCOLO ARB	2		22	56		3,5	0,93
494	36	376	AA	1-SEMINATIVO	23		84	93		39,48	13,16
	36	376	AB	92-PASCOLO ARB	2		11	66		1,81	0,48
495	36	382		1-SEMINATIVO	23		88	81		41,28	13,76
496	37	2	AA	1-SEMINATIVO	24	12	75	8		329,26	98,78
	37	2	AB	91-PASCOLO	22	7	38	51		95,35	30,51
	37	2	AC	92-PASCOLO ARB	2	1	0	52		15,57	4,15
497	38	22	AA	1-SEMINATIVO	3	4	20	81		195,6	65,2



### Ufficio del Territorio di PALERMO

**Particelle catastali aggiornate sulla base del contenuto delle dichiarazioni presentate agli Organismi Pagatori nell'anno 2011 (ai sensi del comma 33 dell'art. 2 del D.L. 3.10.2006, n. 262, convertito con modificazioni dalla legge 24.11.2006, n. 286, e successive modificazioni)**

**Comune di CASTELLANA SICULA (Codice nazionale: C135)**

**TOTALE PARTICELLE: 612**

DATI IDENTIFICATIVI				DATI DI CLASSAMENTO							
N.	Foglio	Part	Porz	Qualità	Classe	Superficie			Deduzioni	Dominicale	Agrario
						Ha	Are	Ca			
	38	22	AB	91-PASCOLO	4		13	59		0,98	0,42
498	38	29	AA	1-SEMINATIVO	3	3	85	38		179,13	59,71
	38	29	AB	92-PASCOLO ARB	2	1	56	92		24,31	6,48
499	38	36		1-SEMINATIVO	3	4	32	0		200,8	66,93
500	38	53	AA	1-SEMINATIVO	4	3	55	96		91,92	27,58
	38	53	AB	91-PASCOLO	4		47	4		3,4	1,46
501	38	54	AA	1-SEMINATIVO	4		4	96		1,28	0,38
	38	54	AB	91-PASCOLO	4		10	64		0,77	0,33
502	38	55	AA	1-SEMINATIVO	4		73	42		18,96	5,69
	38	55	AB	91-PASCOLO	4		13	98		1,01	0,43
503	38	56	AA	1-SEMINATIVO	4		7	39		1,91	0,57
	38	56	AB	91-PASCOLO	4		0	1		0,01	0,01
504	38	59	AA	1-SEMINATIVO	3	1	89	60		88,13	29,38
	38	59	AB	91-PASCOLO	4		10	10		0,73	0,31
505	38	60	AA	1-SEMINATIVO	3	1	83	94		85,5	28,5
	38	60	AB	91-PASCOLO	4		52	16		3,77	1,62
506	38	61	AA	1-SEMINATIVO	3	1	44	25		67,05	22,35
	38	61	AB	29-VIGNETO	2		20	93		15,13	5,4
	38	61	AC	91-PASCOLO	4		26	2		1,88	0,81
507	38	62	AA	1-SEMINATIVO	3		17	94		8,34	2,78
	38	62	AB	29-VIGNETO	2		96	1		69,42	24,79
	38	62	AC	91-PASCOLO	4		64	5		4,63	1,98
508	38	63	AA	1-SEMINATIVO	3		4	95		2,3	0,77
	38	63	AB	29-VIGNETO	2		16	89		12,21	4,36
	38	63	AC	91-PASCOLO	4		22	36		1,62	0,69
509	38	68	AA	1-SEMINATIVO	3	4	19	33		194,91	64,97
	38	68	AB	91-PASCOLO	4		11	48		0,83	0,36
	38	68	AC	92-PASCOLO ARB	2		1	38		0,21	0,06
510	38	73	AA	1-SEMINATIVO	3		3	15		1,46	0,49
	38	73	AB	36-ULIVETO	U		0	55		0,37	0,23
511	38	109	AA	1-SEMINATIVO	4	8	20	34		211,84	63,55
	38	109	AB	91-PASCOLO	4	1	31	91		9,54	4,09
512	38	117	AA	1-SEMINATIVO	3		82	7		38,15	12,72



### Ufficio del Territorio di PALERMO

**Particelle catastali aggiornate sulla base del contenuto delle  
dichiarazioni presentate agli Organismi Pagatori nell'anno 2011  
(ai sensi del comma 33 dell'art. 2 del D.L. 3.10.2006, n. 262, convertito con  
modificazioni dalla legge 24.11.2006, n. 286, e successive modificazioni)**

**Comune di CASTELLANA SICULA (Codice nazionale: C135)**

**TOTALE PARTICELLE: 612**

DATI IDENTIFICATIVI				DATI DI CLASSAMENTO							
N.	Foglio	Part	Porz	Qualità	Classe	Superficie			Deduzioni	Dominicale	Agrario
						Ha	Are	Ca			
	38	117	AB	91-PASCOLO	4		29	38		2,12	0,91
513	38	120	AA	1-SEMINATIVO	3	3	76	68		175,09	58,36
	38	120	AB	92-PASCOLO ARB	2		61	94		9,6	2,56
514	38	122	AA	1-SEMINATIVO	3	1	57	73		73,31	24,44
	38	122	AB	29-VIGNETO	2		5	46		3,95	1,41
	38	122	AC	91-PASCOLO	4		78	37		5,67	2,43
515	38	126	AA	1-SEMINATIVO	3	3	45	17		160,44	53,48
	38	126	AB	36-ULIVETO	U		79	62		53,46	32,9
	38	126	AC	92-PASCOLO ARB	2	1	22	49		18,98	5,06
516	38	130	AA	1-SEMINATIVO	3		50	0		23,24	7,75
	38	130	AB	36-ULIVETO	U		12	84		8,62	5,31
517	38	132	AA	1-SEMINATIVO	3		52	0		24,17	8,06
	38	132	AB	36-ULIVETO	U		24	57		16,5	10,15
518	39	98	AA	1-SEMINATIVO	3	2	15	42		100,13	33,38
	39	98	AB	91-PASCOLO	2	1	73	62		17,93	6,28
519	39	102	AA	1-SEMINATIVO	3	6	12	98		284,92	94,97
	39	102	AB	36-ULIVETO	22		6	14		3,65	2,85
	39	102	AC	91-PASCOLO	2		4	88		0,5	0,18
520	39	106	AA	1-SEMINATIVO	3	2	47	44		115,01	38,34
	39	106	AB	91-PASCOLO	2	1	24	48		12,86	4,5
521	40	1	AA	1-SEMINATIVO	5	2	62	85		40,73	10,86
	40	1	AB	91-PASCOLO	3		0	55		0,05	0,02
522	40	13	AA	1-SEMINATIVO	5	1	72	70		26,76	7,14
	40	13	AB	36-ULIVETO	U		32	74		21,98	13,53
	40	13	AC	91-PASCOLO	3		20	56		1,91	0,64
523	40	15	AA	1-SEMINATIVO	5		5	47		0,85	0,23
	40	15	AB	36-ULIVETO	U		5	42		3,64	2,24
524	40	18	AA	1-SEMINATIVO	5	6	51	16		100,89	26,9
	40	18	AB	91-PASCOLO	3		30	62		2,85	0,95
525	40	21	AA	1-SEMINATIVO	4	1	78	86		46,19	13,86
	40	21	AB	36-ULIVETO	U		0	42		0,28	0,17
526	40	37	AA	1-SEMINATIVO	5	2	1	10		31,16	8,31
	40	37	AB	91-PASCOLO	3		47	90		4,45	1,48



### Ufficio del Territorio di PALERMO

**Particelle catastali aggiornate sulla base del contenuto delle dichiarazioni presentate agli Organismi Pagatori nell'anno 2011 (ai sensi del comma 33 dell'art. 2 del D.L. 3.10.2006, n. 262, convertito con modificazioni dalla legge 24.11.2006, n. 286, e successive modificazioni)**

**Comune di CASTELLANA SICULA (Codice nazionale: C135)**

**TOTALE PARTICELLE: 612**

DATI IDENTIFICATIVI				DATI DI CLASSAMENTO							
N.	Foglio	Part	Porz	Qualità	Classe	Superficie			Deduzioni	Dominicale	Agrario
						Ha	Are	Ca			
527	40	38	AA	1-SEMINATIVO	5		85	94		13,32	3,55
	40	38	AB	91-PASCOLO	3		19	6		1,77	0,59
528	40	40	AA	1-SEMINATIVO	5	1	45	29		22,51	6
	40	40	AB	91-PASCOLO	3		19	71		1,83	0,61
529	40	42	AA	1-SEMINATIVO	5	1	6	52		16,5	4,4
	40	42	AB	91-PASCOLO	3		20	48		1,9	0,63
530	40	43	AA	1-SEMINATIVO	5		63	10		9,78	2,61
	40	43	AB	91-PASCOLO	3		47	10		4,38	1,46
531	40	55	AA	1-SEMINATIVO	4	1	16	91		30,19	9,06
	40	55	AB	91-PASCOLO	3		17	49		1,63	0,54
532	40	56	AA	1-SEMINATIVO	4		68	47		17,68	5,3
	40	56	AB	91-PASCOLO	3		13	98		1,3	0,43
533	40	58	AA	1-SEMINATIVO	4	2	45	32		63,35	19
	40	58	AB	91-PASCOLO	3		77	76		7,23	2,41
534	40	60	AA	1-SEMINATIVO	4		23	27		6,01	1,8
	40	60	AB	91-PASCOLO	3		6	58		0,61	0,2
	40	60	AC	92-PASCOLO ARB	2		0	7		0,01	0,01
535	40	62	AA	1-SEMINATIVO	5		56	87		8,81	2,35
	40	62	AB	36-ULIVETO	U		4	70		3,16	1,94
536	40	69	AA	1-SEMINATIVO	5	2	29	78		35,6	9,49
	40	69	AB	91-PASCOLO	3		0	2		0,01	0,01
537	40	94	AA	1-SEMINATIVO	5	30	51	6		472,72	126,06
	40	94	AB	91-PASCOLO	3	4	47	6		41,56	13,85
	40	94	AC	92-PASCOLO ARB	2		54	40		8,43	2,25
538	40	99	AA	1-SEMINATIVO	5	2	18	62		33,87	9,03
	40	99	AB	91-PASCOLO	3		7	97		0,74	0,25
	40	99	AC	36-ULIVETO	U		28	30		19	11,69
539	41	5	AA	1-SEMINATIVO	2	9	57	15		642,62	173,01
	41	5	AB	91-PASCOLO	1		12	85		1,66	0,6
540	41	11	AA	1-SEMINATIVO	4	2	13	75		55,2	16,56
	41	11	AB	91-PASCOLO	1		39	25		5,07	1,82
541	41	13	AA	1-SEMINATIVO	4		1	3		0,27	0,08
	41	13	AB	91-PASCOLO	1		97	29		12,56	4,52



### Ufficio del Territorio di PALERMO

**Particelle catastali aggiornate sulla base del contenuto delle dichiarazioni presentate agli Organismi Pagatori nell'anno 2011 (ai sensi del comma 33 dell'art. 2 del D.L. 3.10.2006, n. 262, convertito con modificazioni dalla legge 24.11.2006, n. 286, e successive modificazioni)**

**Comune di CASTELLANA SICULA (Codice nazionale: C135)**

**TOTALE PARTICELLE: 612**

DATI IDENTIFICATIVI				DATI DI CLASSAMENTO							
N.	Foglio	Part	Porz	Qualità	Classe	Superficie			Deduzioni	Dominicale	Agrario
						Ha	Are	Ca			
542	41	14	AA	1-SEMINATIVO	4		12	35		3,19	0,96
	41	14	AB	91-PASCOLO	1		23	25		3	1,08
543	41	25	AA	1-SEMINATIVO	2		26	46		17,77	4,78
	41	25	AB	36-ULIVETO	U		5	4		3,38	2,08
544	41	36	AA	1-SEMINATIVO	5		5	97		0,92	0,25
	41	36	AB	91-PASCOLO	1		12	53		1,62	0,58
545	41	50	AA	1-SEMINATIVO	4		1	22		0,32	0,09
	41	50	AB	91-PASCOLO	1		5	33		0,69	0,25
546	41	51	AA	1-SEMINATIVO	2	2	82	19		189,46	51,01
	41	51	AB	47-FRUTTETO	U		6	3		8,25	3,74
547	41	52	AA	1-SEMINATIVO	4	1	74	58		45,08	13,52
	41	52	AB	91-PASCOLO	1		39	2		5,04	1,81
548	41	58	AA	1-SEMINATIVO	2	1	16	36		78,12	21,03
	41	58	AB	36-ULIVETO	U		3	14		2,11	1,3
549	41	59	AA	1-SEMINATIVO	2		72	44		48,64	13,09
	41	59	AB	36-ULIVETO	U		4	6		2,73	1,68
550	41	62	AA	1-SEMINATIVO	2	8	3	56		539,51	145,25
	41	62	AB	91-PASCOLO	1		26	44		3,41	1,23
551	41	69	AA	1-SEMINATIVO	3	1	80	77		84,02	28,01
	41	69	AB	36-ULIVETO	U		0	7		0,05	0,03
552	42	53	AA	1-SEMINATIVO	3	2	54	81		118,44	39,48
	42	53	AB	91-PASCOLO	2		2	39		0,25	0,09
553	42	100	AA	91-PASCOLO	2		1	51		0,16	0,05
	42	100	AB	92-PASCOLO ARB	2		0	99		0,15	0,04
554	42	118	AA	1-SEMINATIVO	5		24	68		3,82	1,02
	42	118	AB	91-PASCOLO	2		25	39		2,62	0,92
555	42	145	AA	1-SEMINATIVO	5	4	10	15		63,55	16,95
	42	145	AB	91-PASCOLO	2		23	62		2,44	0,85
556	42	174	AA	1-SEMINATIVO	2		71	41		47,94	12,91
	42	174	AB	36-ULIVETO	U		8	95		6,01	3,7
557	44	5	AA	1-SEMINATIVO	4		0	89		0,23	0,07
	44	5	AB	91-PASCOLO	2		10	79		1,11	0,39
558	44	8	AA	1-SEMINATIVO	3	1	66	9		77,2	25,73



### Ufficio del Territorio di PALERMO

**Particelle catastali aggiornate sulla base del contenuto delle  
dichiarazioni presentate agli Organismi Pagatori nell'anno 2011  
(ai sensi del comma 33 dell'art. 2 del D.L. 3.10.2006, n. 262, convertito con  
modificazioni dalla legge 24.11.2006, n. 286, e successive modificazioni)**

**Comune di CASTELLANA SICULA (Codice nazionale: C135)**

**TOTALE PARTICELLE: 612**

DATI IDENTIFICATIVI				DATI DI CLASSAMENTO							
N.	Foglio	Part	Porz	Qualità	Classe	Superficie			Deduzioni	Dominicale	Agrario
						Ha	Are	Ca			
	44	8	AB	36-ULIVETO	U		69	47		46,64	28,7
	44	8	AC	91-PASCOLO	2		25	72		2,66	0,93
559	44	9	AA	1-SEMINATIVO	3		16	87		7,84	2,61
	44	9	AB	36-ULIVETO	U		2	45		1,64	1,01
560	44	26	AA	1-SEMINATIVO	4		52	58		13,58	4,07
	44	26	AB	36-ULIVETO	U		11	82		7,94	4,88
561	44	29	AA	1-SEMINATIVO	3		36	92		17,16	5,72
	44	29	AB	36-ULIVETO	U		14	84		9,96	6,13
	44	29	AC	91-PASCOLO	2		1	15		0,12	0,04
562	44	47	AA	1-SEMINATIVO	4	4	93	50		127,44	38,23
	44	47	AB	91-PASCOLO	2		24	0		2,48	0,87
563	44	48	AA	1-SEMINATIVO	4	7	97	67		205,98	61,79
	44	48	AB	91-PASCOLO	2		4	33		0,45	0,16
564	44	61	AA	1-SEMINATIVO	4	2	94	28		75,99	22,8
	44	61	AB	36-ULIVETO	U		16	80		11,28	6,94
	44	61	AC	91-PASCOLO	2		90	12		9,31	3,26
565	44	63	AA	1-SEMINATIVO	4	2	26	45		58,48	17,54
	44	63	AB	36-ULIVETO	U		11	35		7,62	4,69
566	44	83	AA	36-ULIVETO	U		1	51		1,01	0,62
	44	83	AB	91-PASCOLO	2		0	11		0,01	0,01
	44	83	AC	1-SEMINATIVO	3		6	38		2,97	0,99
567	44	88	AA	1-SEMINATIVO	3	7	17	67		333,58	111,19
	44	88	AB	91-PASCOLO	2		0	5		0,01	0,01
568	44	106	AA	1-SEMINATIVO	4		18	66		4,82	1,45
	44	106	AB	91-PASCOLO	2		0	4		0,01	0,01
569	44	128	AA	1-SEMINATIVO	4	18	13	60		468,32	140,5
	44	128	AB	36-ULIVETO	U		17	6		11,45	7,05
570	44	135		1-SEMINATIVO	4	6	21	66		160,53	48,16
571	44	151	AA	1-SEMINATIVO	4	4	35	6		112,34	33,7
	44	151	AB	91-PASCOLO	2		50	9		5,17	1,81
572	44	166	AA	1-SEMINATIVO	4	3	11	17		80,35	24,11
	44	166	AB	91-PASCOLO	2		13	92		1,44	0,5
573	44	169	AA	1-SEMINATIVO	4	17	48	44		451,5	135,45



### Ufficio del Territorio di PALERMO

**Particelle catastali aggiornate sulla base del contenuto delle dichiarazioni presentate agli Organismi Pagatori nell'anno 2011 (ai sensi del comma 33 dell'art. 2 del D.L. 3.10.2006, n. 262, convertito con modificazioni dalla legge 24.11.2006, n. 286, e successive modificazioni)**

**Comune di CASTELLANA SICULA (Codice nazionale: C135)**

**TOTALE PARTICELLE: 612**

DATI IDENTIFICATIVI				DATI DI CLASSAMENTO							
N.	Foglio	Part	Porz	Qualità	Classe	Superficie			Deduzioni	Dominicale	Agrario
						Ha	Are	Ca			
	44	169	AB	91-PASCOLO	2		6	87		0,71	0,25
574	45	74		1-SEMINATIVO	3	7	96	30		370,13	123,38
575	45	83	AA	1-SEMINATIVO	5	11	69	34		181,17	48,31
	45	83	AB	91-PASCOLO	1		45	6		5,82	2,09
576	45	89	AA	1-SEMINATIVO	5	5	15	1		79,79	21,28
	45	89	AB	91-PASCOLO	1		1	19		0,15	0,06
577	45	92		1-SEMINATIVO	3		20	20		9,39	3,13
578	45	199	AA	1-SEMINATIVO	5	9	79	62		151,78	40,47
	45	199	AB	91-PASCOLO	1		0	18		0,02	0,01
579	45	211	AA	1-SEMINATIVO	5	4	84	78		75,11	20,03
	45	211	AB	91-PASCOLO	1		4	55		0,59	0,21
580	45	215	AA	1-SEMINATIVO	4	1	95	12		50,39	15,12
	45	215	AB	91-PASCOLO	1		1	48		0,19	0,07
581	45	287		1-SEMINATIVO	3	1	50	0		69,72	23,24
582	45	292	AA	1-SEMINATIVO	4	3	36	63		86,93	26,08
	45	292	AB	91-PASCOLO	1		33	89		4,38	1,58
583	45	303	AA	1-SEMINATIVO	5	13	48	69		208,96	55,72
	45	303	AB	91-PASCOLO	1		44	82		5,79	2,08
584	46	15		1-SEMINATIVO	2	3	88	40		260,77	70,21
585	46	17	AA	1-SEMINATIVO	2		5	29		3,55	0,96
	46	17	AB	91-PASCOLO	2		20	81		2,15	0,75
586	46	19	AA	1-SEMINATIVO	2	1	72	90		116,08	31,25
	46	19	AB	91-PASCOLO	2		22	41		2,31	0,81
587	46	68		1-SEMINATIVO	2	20	62	0		1384,41	372,73
588	47	3	AA	36-ULIVETO	U		3	90		2,62	1,61
	47	3	AB	91-PASCOLO	2		5	57		0,58	0,2
	47	3	AC	99-BOSCO ALTO	U	3	29	30		34,01	10,2
589	47	30		36-ULIVETO	U		22	0		14,77	9,09
590	47	39	AA	1-SEMINATIVO	2		88	77		59,6	16,05
	47	39	AB	36-ULIVETO	U		2	48		1,67	1,02
	47	39	AC	29-VIGNETO	2		15	24		11,02	3,94
	47	39	AD	91-PASCOLO	2		0	31		0,03	0,01
591	47	45	AA	36-ULIVETO	U		5	78		3,88	2,39



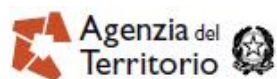
### Ufficio del Territorio di PALERMO

**Particelle catastali aggiornate sulla base del contenuto delle dichiarazioni presentate agli Organismi Pagatori nell'anno 2011 (ai sensi del comma 33 dell'art. 2 del D.L. 3.10.2006, n. 262, convertito con modificazioni dalla legge 24.11.2006, n. 286, e successive modificazioni)**

**Comune di CASTELLANA SICULA (Codice nazionale: C135)**

**TOTALE PARTICELLE: 612**

DATI IDENTIFICATIVI				DATI DI CLASSAMENTO							
N.	Foglio	Part	Porz	Qualità	Classe	Superficie			Deduzioni	Dominicale	Agrario
						Ha	Are	Ca			
	47	45	AB	91-PASCOLO	2		14	32		1,48	0,52
592	49	30	AA	92-PASCOLO ARB	2		47	77		7,4	1,97
	49	30	AB	1-SEMINATIVO	2		1	93		1,3	0,35
593	49	40		1-SEMINATIVO	2	8	33	80		559,81	150,72
594	49	121	AA	1-SEMINATIVO	1		7	19		5,94	1,49
	49	121	AB	36-ULIVETO	U		1	41		0,95	0,58
595	49	123	AA	1-SEMINATIVO	1		88	28		72,95	18,24
	49	123	AB	36-ULIVETO	U		9	45		6,34	3,9
596	49	130	AA	1-SEMINATIVO	1		74	49		61,55	15,39
	49	130	AB	36-ULIVETO	U		2	91		1,95	1,2
597	49	134	AA	1-SEMINATIVO	1		41	95		34,66	8,67
	49	134	AB	36-ULIVETO	U		0	78		0,52	0,32
598	49	135	AA	1-SEMINATIVO	2	4	69	40		315,15	84,85
	49	135	AB	36-ULIVETO	U		22	37		15,02	9,24
599	50	58	AA	279-FABB RURALE			2	81		0	0
	50	58	AB	1-SEMINATIVO	2		1	47		0,99	0,27
600	50	77	AA	1-SEMINATIVO	2		3	59		2,41	0,65
	50	77	AB	36-ULIVETO	U		17	94		12,04	7,41
601	51	16	AA	1-SEMINATIVO	3	1	71	43		79,68	26,56
	51	16	AB	91-PASCOLO	3		13	38		1,24	0,41
602	51	87	AA	1-SEMINATIVO	2	2	92	93		196,67	52,95
	51	87	AB	91-PASCOLO	3		7	7		0,66	0,22
603	51	234	AA	1-SEMINATIVO	4	1	14	12		29,47	8,84
	51	234	AB	36-ULIVETO	U		38	0		25,51	15,7
604	54	5	AA	1-SEMINATIVO	3	1	77	51		82,51	27,5
	54	5	AB	36-ULIVETO	U		40	29		27,05	16,65
605	54	31	AA	1-SEMINATIVO	3		82	16		38,19	12,73
	54	31	AB	36-ULIVETO	U		1	14		0,77	0,47
606	54	34	AA	1-SEMINATIVO	3	1	39	49		64,84	21,61
	54	34	AB	36-ULIVETO	U		4	71		3,16	1,95
607	54	39		1-SEMINATIVO	3		43	80		20,36	6,79
608	54	48		36-ULIVETO	U		1	70		1,14	0,7
609	54	54	AA	1-SEMINATIVO	1	1	23	34		101,92	25,48



### Ufficio del Territorio di PALERMO

**Particelle catastali aggiornate sulla base del contenuto delle  
dichiarazioni presentate agli Organismi Pagatori nell'anno 2011  
(ai sensi del comma 33 dell'art. 2 del D.L. 3.10.2006, n. 262, convertito con  
modificazioni dalla legge 24.11.2006, n. 286, e successive modificazioni)**

**Comune di CASTELLANA SICULA (Codice nazionale: C135)**

**TOTALE PARTICELLE: 612**

DATI IDENTIFICATIVI				DATI DI CLASSAMENTO							
N.	Foglio	Part	Porz	Qualità	Classe	Superficie			Deduzioni	Dominicale	Agrario
						Ha	Are	Ca			
	54	54	AB	36-ULIVETO	U		18	89		12,68	7,8
610	54	68	AA	1-SEMINATIVO	3		94	0		43,69	14,56
	54	68	AB	36-ULIVETO	U		2	0		1,34	0,83
611	54	78	AA	1-SEMINATIVO	1		54	71		45,21	11,3
	54	78	AB	36-ULIVETO	U	1	68	39		113,06	69,57
612	54	86		36-ULIVETO	U		13	70		9,2	5,66